

**IV. IZMJENE I DOPUNE
PROSTORNOG PLANA UREĐENJA
OPĆINE RAKOVEC**

- Prijedlog plana -

4.1. GRAĐEVINSKA PODRUČJA
MJERILO 1 : 5 000

TUMAČ ZNAKOVLJA:

TERITORIJALNE I STATISTIČKE GRANICE

- 1 — GRANICA OPĆINE
2 — GRANICA NASELJA

KORIŠTENJE I NAMJENA PROSTORA

- 4 — PROŠIRENJE GRAĐEVINSKOG PODRUČJA
- GRAĐEVINSKA PODRUČJA - POVRŠINE ZA RAZVOJ I UREĐENJE NASELJA
- 3 — STAMBENA I MJESOVITA NAMJENA - izgrađeni dio
STAMBENA I MJESOVITA NAMJENA - neizgrađeni uređeni dio
M — MJESOVITA I JAVNA NAMJENA - izgrađeni dio

GRAĐEVINSKA PODRUČJA - POVRŠINE IZDOVJENE NAMJENE IZVAN NASELJA

- L — GOSPODARSKA NAMJENA - PROIZVODNA - neizgrađeni neuređeni dio
IS — POVRŠINE INFRASTRUKTURNIH SUSTAVA - neizgrađeni neuređeni dio

OBUHVAAT DETALJNIJIH PLANOVA

- UP — URBANISTIČKI PLAN UREĐENJA (postojeće)

ZAŠTITA KRAJOLIKA I KULTURNIH DOBARA

- KRAJOLIK
K — PODRUČJA OSOBITIH VRIJEDNOSTI ZA IDENTITET PROSTORA

SPOMENIČKA PODRUČJA I CJELINE

2. POVIJESNE GRAĐEVINE I SKLOPOVI

- 2.2. CRKVE I KAPELE
2.2.1. —
2.3. KAPELE, POKLONCI I RASPELA
2.3.1. —
2.7. GOSPODARSKE GRAĐEVINE
2.7.1. —

ZONE ZAŠTITE KULTURNIH DOBARA

- E — ZONA E - OBUHVAT ZAŠTITE ZA PREDLOŽENU (PR) I EVIDENTIRANU (ZPP) BAŠTINU

SPOMENIČKI STATUS

- 1.1.1. REGISTRIRANO (R) ILI ZAŠTIĆENO RJEŠENJEM O PREVENTIVNOJ ZAŠTITI (P)
1.1.1. PREDLOŽENO ZA ZAŠTITU (PR)
1.1.1. ZAŠTITA PROSTORNIM PLANOM (ZPP)

PROMET

CESTOVNI PROMET

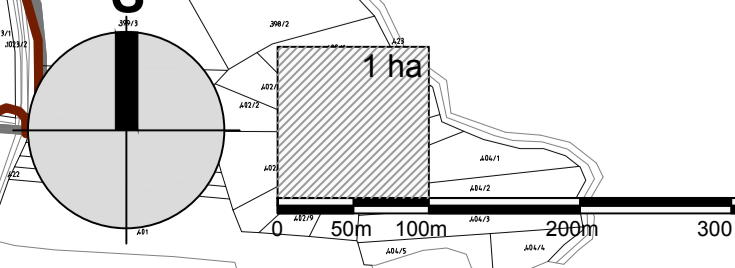
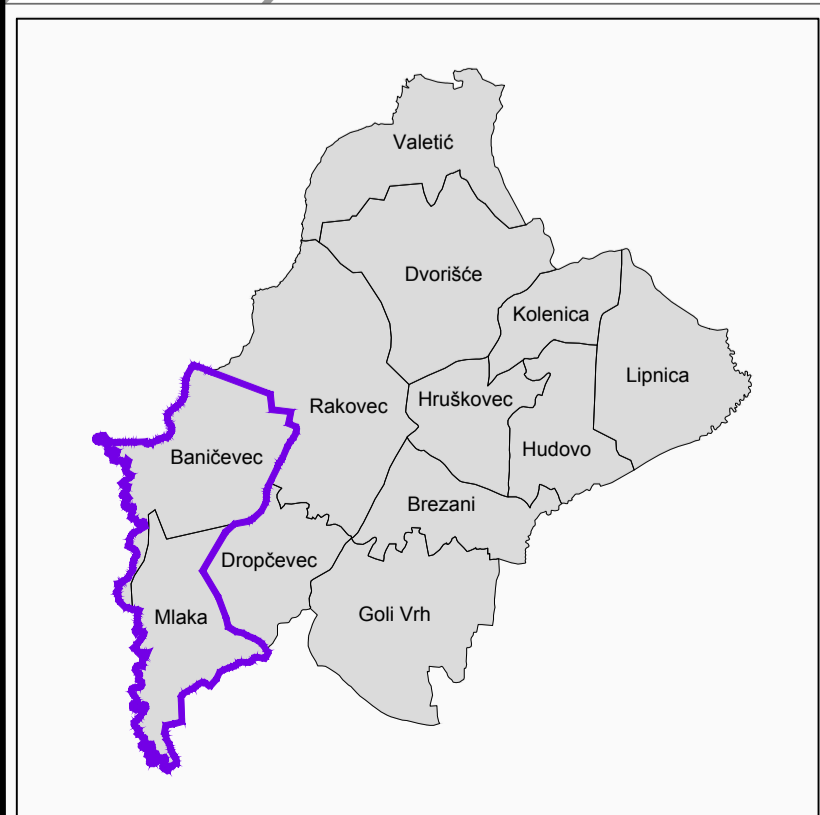
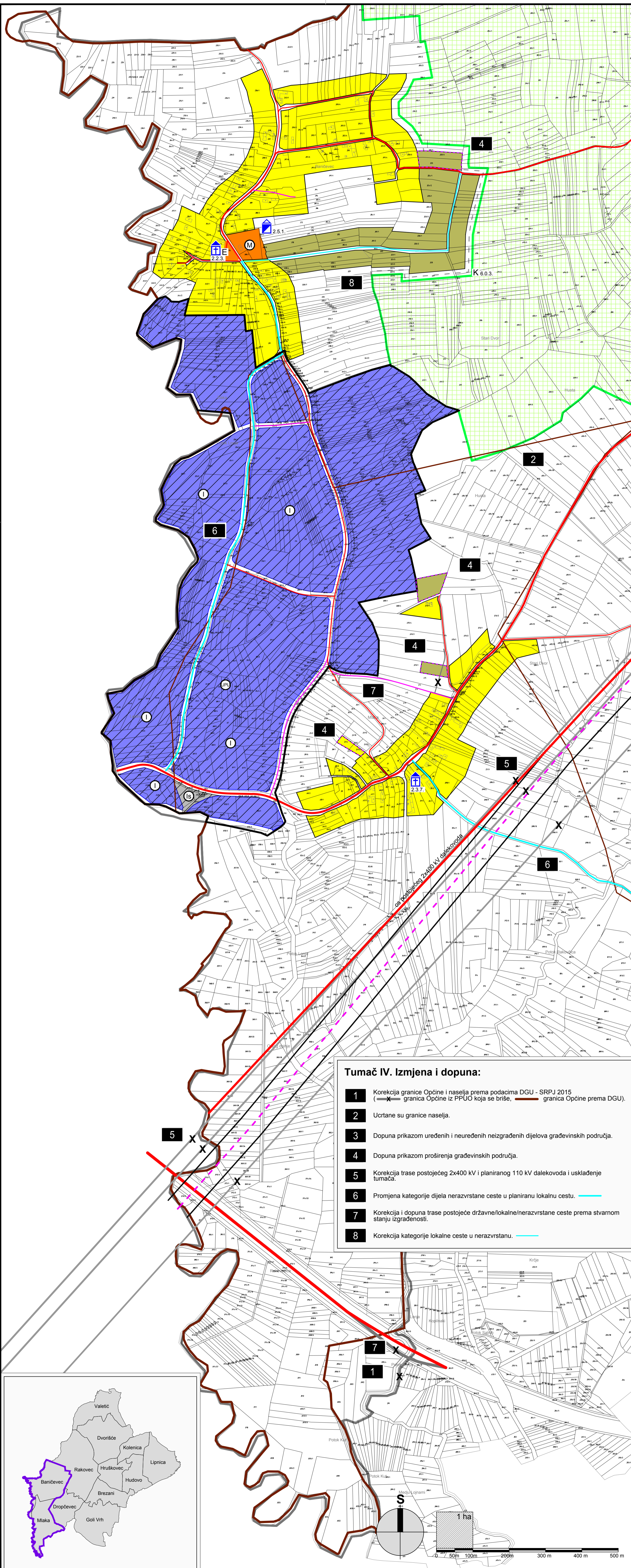
- POSTOJEĆA CESTA
— PLANIRANA CESTA

ELEKTROENERGETSKA MREŽA

- 5 — OS POSTOJEĆEG DALEKOVODA 2x400 kV
— OS PLANIRANOG DALEKOVODA 110 kV
— KORIDOR PLANIRANOG DALEKOVODA 110 kV

Tumač IV. Izmjena i dopuna:

- 1 — Korekcija granice Općine i naselja prema podacima DGU - SRPJ 2015 (— granica Općine iz PPUO koja se briše, — granica Općine prema DGU).
- 2 — Urtane su granice naselja.
- 3 — Dopuna prikazom uređenih i neuređenih neizgrađenih dijelova građevinskih područja.
- 4 — Dopuna prikazom proširenja građevinskih područja.
- 5 — Korekcija trase postojećeg 2x400 kV i planiranog 110 kV dalekovoda i usklađenje tumača.
- 6 — Promjena kategorije dijela nerazvrstane ceste u planiranu lokalnu cestu.
- 7 — Korekcija i dopuna trase postojeće državne/lokalne/nerazvrstane ceste prema stvarnom stanju izgrađenosti.
- 8 — Korekcija kategorije lokalne ceste u nerazvrstanu.



Županija: ZAGREBAČKA ŽUPANIJA	
Jedinica lokalne samouprave: OPĆINA RAKOVEC	
Naziv i faza izrade Plana: IV. IZMJENE I DOPUNE PROSTORNOG PLANA UREĐENJA OPĆINE RAKOVEC - Prijedlog Plana	
Naziv kartografskog prikaza: BANIČEVAC; MLIKA	
Broj kartografskog prikaza: 4.1.	Mjerilo kartografskog prikaza: 1 : 5 000
Objava Odluke Općinskog vijeća o izradi Plana: Glasnik Zagrebačke županije, br. 29/16	Objava Odluke Općinskog vijeća o donošenju Plana: Glasnik Zagrebačke županije, br. _/17
Datum objave javne rasprave: _./_./2017.	Javni uvid održan: od _./_./2017. do _./_./2017.
Pečat tijela odgovornog za provođenje javne rasprave:	Odgovorna osoba za provođenje javne rasprave: Brankica Benc, dipl.oec.
M.P. _____ potpis _____	
Mišljenje na Konačni prijedlog Plana prema članku 107. Zakona o prostornom uređenju ("Narodne novine", br. 153/13): Sukladno čl. 107. st. 4. Zakona o prostornom uređenju, mišljenje se ne pribavlja.	
Izrađivač elaborata: Zavod za prostorno uređenje Zagrebačke županije Ulica grada Vukovara 72, 10000 Zagreb	
Pečat stručnog izrađivača Plana:	Ravnateljica Zavoda za prostorno uređenje: Željka Kučinić, dipl.ing.arh.
M.P. _____	_____ potpis _____
Pečat odgovornog voditelja izrade Plana:	Odgovorni voditelj izrade Plana: Ana Sivrić Mihelić, dipl.ing.arh.
M.P. _____	_____ potpis _____
Stručni tim u izradi Plana: Vitomir Štokić, dipl.ing.arh. Andrea Galić, dipl.ing.grad., spec.ekoinženjerstva Melita Sabranović, dipl.ing.arh. Roberta Pišpek, dipl.ing.grad. Željka Kučinić, dipl.ing.arh.	
Hrvoje Kujundžić, dipl.ing.arh. Zoran Tonković, prof.geograf. Domagoj Duvančić, dipl.ing.prom. Mara Curo, grad.leh. Goran Rozga, univ.spec.oec. Mato Jurić, dipl.tur.	
Pečat Općinskog vijeća:	Predsjednik Općinskog vijeća: Ivan Zdravec
M.P. _____	_____ potpis _____
Istovjetnost ovog Plana s izvornikom ovjerava:	Istovjetnost ovog Plana s izvornikom ovjerava:
M.P. _____ Pečat nadležnog tijela	_____ potpis _____