

**TUMAČ ZNAKOVLJA:**

**TERITORIJALNE I STATISTIČKE GRANICE**

- 1 GRANICA OPĆINE
- 2 GRANICA NASELJA

**KORIŠTENJE I NAMJENA PROSTORA**

- 4 PROŠIRENJE GRADEVINSKOG PODRUČJA
- GRADEVINSKA PODRUČJA - POVRŠINE ZA RAZVOJ I UREĐENJE NASELJA
  - 3 STAMBENA I MJESOVITA NAMJENA - izgrađeni dio
  - STAMBENA I MJESOVITA NAMJENA - neizgrađeni i uređeni dio
  - TURISTIČKA NAMJENA - izgrađeni dio
  - ZELENA POVRŠINA
- GRADEVINSKA PODRUČJA - POVRŠINE IZDOJENE NAMJENE IZVAN NASELJA
  - GROBLJE - izgrađeni dio

**ZAŠTITA KRAJOLIKA I KULTURNIH DOBARA KRAJOLIK**

- K PODRUČJA OSOBITIH VRIJEDNOSTI ZA IDENTITET PROSTORA
- SPOMENIČKA PODRUČJA I CJELINE
  - 1. POVIJESNA NASELJA I DJELOVI POVIJESNIH NASELJA
    - 1.3. NASELJA SEOSKIH OBILJEŽJA
  - 2. POVIJESNE GRADEVINE I SKLOPOVI
    - 2.2. CRKVE I KAPELE
    - 2.3. KAPELE, POKLONCI I RASPELA
    - 2.5. TRADICIJSKE KUĆE (ETNOLOŠKE GRADEVINE)
    - 2.7. GOSPODARSKE GRADEVINE
  - 3. MEMORIJALNA BAŠTINA
    - 3.0. MEMORIJALNA PODRUČJA I OBILJEŽJA
  - 4. ETNOLOŠKA BAŠTINA
    - 4.0. ETNOLOŠKO PODRUČJE

**ZONE ZAŠTITE KULTURNIH DOBARA**

- B ZONA B - OBUHVAT ZAŠTITE ZA ZAŠTIĆENU (R) I PREVENTIVNO ZAŠTIĆENU (P) BAŠTINU
- E ZONA E - OBUHVAT ZAŠTITE ZA PREDLOŽENU (PR) I EVIDENTIRANU (ZPP) BAŠTINU

**SPOMENIČKI STATUS**

- 1.1.1. REGISTRIRANO (R) ILI ZAŠTIĆENO RJEŠENJEM O PREVENTIVNOJ ZAŠTITI (P)
- 1.1.1. PREDLOŽENO ZA ZAŠTITU (PR)
- 1.1.1. ZAŠTITA PROSTORNIM PLANOM (ZPP)

**PROMET CESTOVNI PROMET**


- POSTOJEĆA CESTA
- PLANIRANA CESTA

**ELEKTROENERGETSKA MREŽA**

- OS POSTOJEĆEG DALEKOVODA 2x400 kV
- OS PLANIRANOG DALEKOVODA 110 kV
- KORIDOR PLANIRANOG DALEKOVODA 110 kV

**Tumač IV. Izmjena i dopuna:**

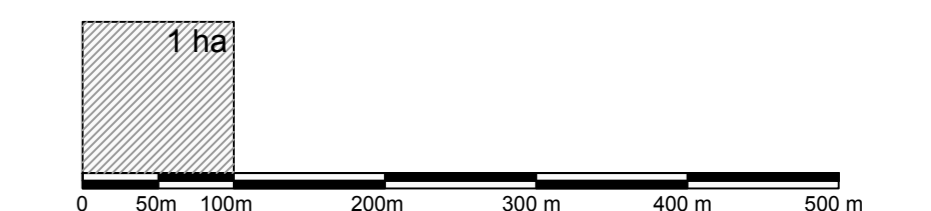
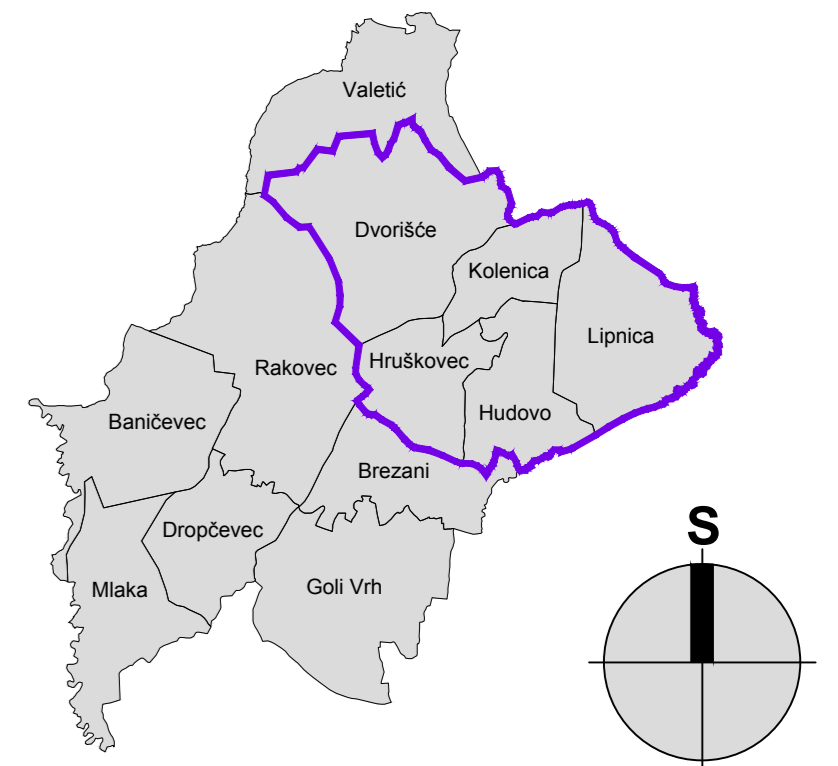
- 1 Korekcija granice Općine i naselja prema podacima DGU - SRPJ 2015 (→) granica Općine iz PPUO koja se briše, (—) granica Općine prema DGU.
- 2 Urtarne su granice naselja.
- 3 Dopuna prikazom uređenih i neuređenih neizgrađenih dijelova građevinskih područja.
- 4 Dopuna prikazom proširenja građevinskih područja.
- 5 Korekcija trase postojećeg 2x400 kV i planiranog 110 kV dalekovoda i usklađenje tumača.
- 6 Promjena kategorije dijela nerazvrstane ceste u planiranu lokalnu cestu.
- 7 Korekcija i dopuna trase postojeće državne/komunalne/nerazvrstane ceste prema stvarnom stanju izgrađenosti.



**IV. IZMJENE I DOPUNE  
PROSTORNOG PLANA UREĐENJA  
OPĆINE RAKOVEC**

- Prijedlog plana -

**4.4. GRADEVINSKA PODRUČJA**  
MJERILO 1 : 5 000



Županija: <b>ZAGREBAČKA ŽUPANIJA</b>	
Jednica lokalne samouprave: <b>OPĆINA RAKOVEC</b>	
Naziv i faza izrade Plana: <b>IV. IZMJENE I DOPUNE PROSTORNOG PLANA UREĐENJA OPĆINE RAKOVEC - Prijedlog Plana</b>	
Naziv kartografskog prikaza: <b>DVORIŠĆE; HRUŠKOVEC; HUDOVO; KOLENICA; LIPNICA</b>	
Broj kartografskog prikaza: <b>4.4.</b>	Mjerilo kartografskog prikaza: <b>1 : 5 000</b>
Objava Odluke Općinskog vijeća o izradi Plana: Glasnik Zagrebačke županije, br. 29/16	Objava Odluke Općinskog vijeća o doniranju Plana: Glasnik Zagrebačke županije, br. _/17
Datum objave javne rasprave: od __. __. 2017.	Javni uvid održan: od __. do __. 2017.
Pečat tijela odgovornog za provođenje javne rasprave: M.P. _____ potpis	Odgovorna osoba za provođenje javne rasprave: <b>Brankica Benc, dipl. oec.</b>
Mišljenje na Konačni prijedlog Plana prema članku 107. Zakona o prostornom uređenju ("Narodne novine", br. 153/13): <b>Sukladno čl. 107. st. 4. Zakona o prostornom uređenju, mišljenje se ne pribavlja.</b>	
Izradila: elaborata: <b>Zavod za prostorno uređenje Zagrebačke županije</b> Ulica grada Vukovara 72, 10000 Zagreb	
Pečat stručnog izradivača Plana: M.P. _____ potpis	Ravnateljica Zavoda za prostorno uređenje: <b>Zeljka Kućinić, dipl. ing. arh.</b>
Pečat odgovornog voditelja izrade Plana: M.P. _____ potpis	Odgovorni voditelj izrade Plana: <b>Ana Sivrić Mihelić, dipl. ing. arh.</b>
Stručni tim u izradi Plana: Viktor Stokić, dipl. ing. arh. Andrej Galic, dipl. ing. grad., spec. ekoinženjerstva Melita Sabranović, dipl. ing. arh. Roberta Pšepak, dipl. ing. grad. Zeljka Kućinić, dipl. ing. arh.	
Hrvoje Kujundžić, dipl. ing. arh. Zoran Tenković, prof. geog. grad. Domagoj Duvančić, dipl. ing. prom. Mara Čuro, grad. teh. Goran Rogas, univ. spec. oec. Mato Jurčić, dipl. iur.	
Pečat Općinskog vijeća: M.P. _____ potpis	Predsjednik Općinskog vijeća: <b>Ivan Zdravac</b>
Istovjetnost ovog Plana s izvornikom ovjerava: M.P. _____ Pečat nadležnog tijela	Istovjetnost ovog Plana s izvornikom ovjerava: M.P. _____ potpis