


TUMAČ ZNAKOVLJA:

TERITORIJALNE I STATISTIČKE GRANICE

- GRANICA OPĆINE
- GRANICA NASELJA

KORIŠTENJE I NAMJENA PROSTORA

GRAĐEVINSKA PODRUČJA KOJA SE NALAZE UNUTAR KORIDORA PLANIRANE INFRASTRUKTURE



GRAĐEVINSKA PODRUČJA - POVRŠINE ZA RAZVOJ I UREĐENJE NASELJA

- STAMBENA I MJESOVITA NAMJENA - izgrađeni dio
- STAMBENA I MJESOVITA NAMJENA - neizgrađeni i uređeni dio
- GOSPODARSKA NAMJENA - POSLOVNA - izgrađeni dio

ZAŠTITA KRAJOLIKA I KULTURNIH DOBARA

KRAJOLIK

- PODRUČJA OSOBITIH VRIJEDNOSTI ZA IDENTITET PROSTORA

SPOMENIČKA PODRUČJA I CJELINE

2. POVIJESNE GRAĐEVINE I SKLOPOVI

- 2.3.1. KAPELE, POKLONCI I RASPELA

SPOMENIČKI STATUS

- 1.1.1. REGISTRIRANO (R) ILI ZAŠTIĆENO RJEŠENJEM O PREVENTIVNOJ ZAŠTITI (P)
- 1.1.1. PREDLOŽENO ZA ZAŠTITU (PR)
- 1.1.1. ZAŠTITA PROSTORNIM PLANOM (ZPP)

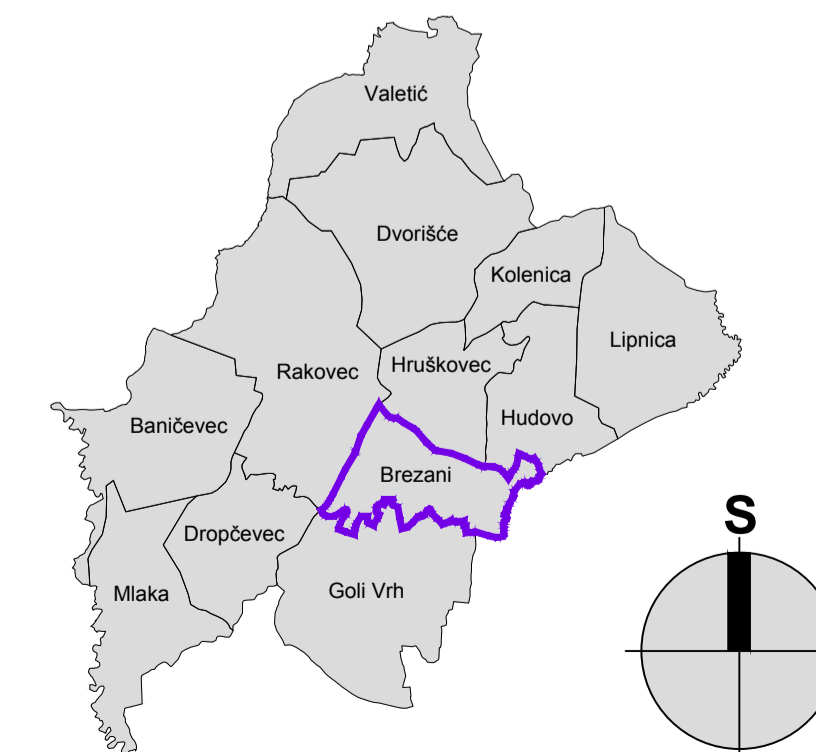
PROMET

CESTOVNI PROMET


- POSTOJEĆA CESTA
- PLANIRANA CESTA

ELEKTROENERGETSKA MREŽA

- OS POSTOJEĆEG DALEKOVODA 2x400 KV
- OS PLANIRANOG DALEKOVODA 110 KV
- KORIDOR PLANIRANOG DALEKOVODA 110 KV



**ZAGREBAČKA ŽUPANIJA
OPĆINA RAKOVEC**



**PROSTORNI PLAN UREĐENJA
OPĆINE RAKOVEC**

**4.2. GRAĐEVINSKA PODRUČJA
MJERILO 1 : 5 000**

Županija: ZAGREBAČKA ŽUPANIJA	
Jedinica lokalne samouprave: OPĆINA RAKOVEC	
Naziv Plana: PROSTORNI PLAN UREĐENJA OPĆINE RAKOVEC Elaborat pročišćenog teksta Odbredbi za provođenje i Grafičkog dijela Plana ("Glasnik Zagrebačke županije", broj 3/05, 4/07, 19/07, 14/08, 30/17 i 35/17 - pročišćeni tekst)	
Naziv kartografskog prikaza: BREZANI	
Broj kartografskog prikaza: 4.2.	Mjerilo kartografskog prikaza: 1 : 5 000
Objava Odluke Općinskog vijeća o izradi Plana:	Objava Odluke Općinskog vijeća o donošenju Plana:
Datum objave javne rasprave:	Javni uvid održan:
Pečat tijela odgovornog za provođenje javne rasprave: M.P.	Odgovorna osoba za provođenje javne rasprave: potpis
Mišljenje na Konačni prijedlog Plana prema članku 107. Zakona o prostornom uređenju ("Narodne novine", br. 153/13):	
Izrađivač elaborata: Zavod za prostorno uređenje Zagrebačke županije Ulica grada Vukovara 72, 10000 Zagreb	
Pečat izrađivača elaborata: M.P.	Ravnateljica Zavoda za prostorno uređenje: Željka Kučinić, dipl.ing.arh. potpis
Pečat voditelja izrade elaborata: M.P.	Voditelj izrade elaborata: Ana Sivrić Mihelić, dipl.ing.arh. potpis
Stručni tim u izradi Plana:	
Pečat Općinskog vijeća: M.P.	Predsjednik Odbora za Statut, Poslovnik i propise: Valent Napast potpis
Istovjetnost ovog Plana s izvornikom ovjerava: M.P. Pečat nadležnog tijela	Istovjetnost ovog Plana s izvornikom ovjerava: potpis