

Općina Rakovec



**PLAN RAZVOJA OPĆINE RAKOVEC
ZA RAZDOBLJE 2023.-2030. GODINE**

Veljača 2024.

SADRŽAJ

UVODNA RIJEČ NAČELNICE	3
1. UVOD	4
1.1. Kontekst i metodologija izrade plana razvoja	4
1.2. Zakonodavni okvir	4
1.3. Strateški okvir	5
2. ANALIZA POSTOJEĆEG STANJA	7
2.1. Općenito o Zagrebačkoj županiji	7
2.2. Osnovni podaci o općini Rakovec	9
2.3. Osnovne značajke prostora i prirodna obilježja	11
2.4. Komunalna infrastruktura	12
2.5. Društvena infrastruktura	14
2.6. Obrazovanje, kultura i socijalna infrastruktura	17
2.7. Gospodarstvo	19
3. SWOT ANALIZA	26
4. STRATEŠKI OKVIR	28
4.1. Vizija	28
4.2. Posebni ciljevi, mjere i aktivnosti	28
4.3. Popis ključnih pokazatelja ishoda	33
4.4. Razvojni projekti Općine Rakovec	35
5. USKLAĐENOST PLANA RAZVOJA OPĆINE RAKOVEC S RELEVANTNIM AKTIVNIM STRATEŠKOG PLANIRANJA	53
5.1. Usklađenost s Nacionalnom razvojnom strategijom Hrvatska do 2030.	53
5.2. Usklađenost s Planom razvoja Zagrebačke županije za period 2021.-2027.	54
6. PROVEDBA I PRAĆENJE PLANA RAZVOJA	55
6.1. Praćenje provedbe Plana razvoja	55
6.2. Financijski okvir za provedbu Plana razvoja	56
7. ZAKLJUČAK	57
PRILOZI	58
Popis slika	
Popis tablica	
Popis kratica	

DODATAK 1.

Predložak za izradu Predložak za izradu Plana razvoja Općine Rakovec za razdoblje 2023.-2030.

UVODNA RIJEČ NAČELNICE

1. UVOD

1.1. Kontekst i metodologija izrade plana razvoja

U razdoblju do 2020. godine važeći strateški akt Općine Rakovec bile su Izmjene i dopune Strateškog razvojnog programa Općine Rakovec (2015.-2020.).

Odlukom o pokretanju postupka izrade Plana razvoja Općine Rakovec za razdoblje 2023.-2030. godine (Klasa:302-01/22-01/06, URBROJ: 238-25-01-22-01 od 14. studenog 2022. godine) koju je na 10. sjednici donijelo Općinsko vijeće Općine Rakovec započele su aktivnosti na izradi Plana razvoja.

Odlukom o osnivanju radne skupine (KLASA: 302-01/22-01/06; URBROJ: 238-25-03-22-01 od 24. studenog 2022. godine) za potrebe provedbe procesa izrade Plana razvoja, imenovana je i radna skupina u sljedećem sastavu:

1. Brankica Benc, načelnica Općine Rakovec
2. Ivan Zadavec, predsjednik Općinskog vijeća Općine Rakovec
3. Ana Vincek, viša referentica za upravne i financijske poslove Općine Rakovec
4. Milica Borko, direktorica Domus Rakovec d.o.o.
5. Mirjana Burec, voditeljica PŠ Rakovec
6. Marko Dobrica, proizvodno trgovački obrt Metal-Dobrica
7. Stjepan Šmar, OPG Šmar
8. Ivan Dobrica, tajnik DVD Rakovec
9. Andreja Gašparić, predsjednica Udruge žena Baničevac

U izradi Plana razvoja sudjelovala je Razvojna agencija Zagrebačke županije kao regionalni koordinator kroz pružanje stručne pomoći i koordinaciju izrade Plana razvoja.

Proces izrade Plana razvoja godine odvija se u sljedećim definiranim fazama:

1. Priprema i planiranje
2. Analiza stanja
3. SWOT analiza
4. Prijedlog vizije i smjerova razvoja
5. Razrada mjera, aktivnosti i razvojnih projekata
6. Savjetovanje s javnošću i usvajanje Plana razvoja

Pri izradi analize stanja korišteni su interni i eksterni podaci poput Izvješća o izvršenju proračuna Općine Rakovec, podataka Državnog zavoda za statistiku, Financijske agencije, Hrvatskog zavoda za zapošljavanje, Hrvatske gospodarske komore, Agencije za plaćanja u poljoprivredi, ribarstvu i ruralnom razvoju te ostalih relevantnih institucija i baza podataka.

1.2. Zakonodavni okvir

U prosincu 2017. godine donesen je Zakon o sustavu strateškog planiranja i upravljanja razvojem Republike Hrvatske („Narodne novine“ broj 123/17 i 151/22) (u daljnjem tekstu: Zakon), kojim se po prvi put uređuje sustav strateškog planiranja Republike Hrvatske i upravljanje javnim politikama odnosno priprema, izrada, provedba, izvješćivanje, praćenje provedbe i učinaka te vrednovanje akata strateškog planiranja za oblikovanje i provedbu javnih politika koje u skladu sa svojim nadležnostima izrađuju, donose i provode javna tijela.

Sustav strateškog planiranja u RH temelji se na aktima strateškog planiranja koje donose Republika Hrvatska, županije i jedinice lokalne samouprave te na aktima strateškog planiranja koji su povezani s okvirom za gospodarsko upravljanje EU i korištenjem fondova EU. Sustav počiva na određenim pretpostavkama među kojima je potrebno istaknuti hijerarhijsku uvjetovanost akata strateškog planiranja,

tj. usklađenost akata niže s aktima više ili jednake hijerarhijske razine, usklađenost akata strateškog planiranja s dokumentima prostornog uređenja, uključujući i provedbu Strateške procjene utjecaja na okoliš te obveza procjene fiskalnog učinka u skladu s propisom kojim se uređuje planiranje, izrada, donošenje i izvršavanje proračuna.

U skladu s ovim zakonom planovi razvoja općina predstavljaju srednjoročni akt strateškog planiranja, kojim će se, opet u skladu s člankom 23. Zakona, definirati posebni ciljevi za provedbu strateških i posebnih ciljeva utvrđenih u Nacionalnoj razvojnoj strategiji Republike Hrvatske do 2030. godine i Planu razvoja Zagrebačke županije za period 2021.-2027.

Obvezni sadržaj Plana razvoja utvrđen je Uredbom o smjernicama za izradu akata strateškog planiranja od nacionalnog značaja i značaja za jedinice lokalne i područne (regionalne) samouprave („Narodne novine“ broj 89/18).

1.3. Strateški okvir

Kao polazište pri izradi Plana razvoja Općine Rakovec za razdoblje 2023.-2030. godine uvaženi su strateški dokumenti nacionalne i županijske razine i to:

- Nacionalna razvojna strategija do 2030. godine
- Plan razvoja Zagrebačke županije za period 2021.-2027.

Nacionalna razvojna strategija Republike Hrvatske do 2030. godine usklađena je s ciljevima nove regionalne i kohezijske politike Europske unije za razdoblje 2021.-2027.

1. Pametnija Europa (Smarter Europe)
2. Zelena Europa bez ugljika (Greener, low-carbon Europe)
3. Povezanija Europa (More connected Europe)
4. Socijalnija Europa (More social Europe)
5. Europa bliža građanima (Europe closer to citizens)

Strateški okvir NRS 2030, kao krovni nacionalni strateški akt na koji se potom veže i strateški smjer razvoja na regionalnoj i lokalnoj razini sastoji se od sljedećih razvojnih smjerova i strateških ciljeva (dalje: SC):

Razvojni smjer 1. Održivo gospodarstvo i društvo

- SC 1. Konkurentno i inovativno gospodarstvo
- SC 2. Obrazovani i zaposleni ljudi
- SC 3. Učinkovito i djelotvorno pravosuđe, javna uprava i upravljanje državnom imovinom
- SC 4. Globalna prepoznatljivost i jačanje međunarodnog položaja i uloge Hrvatske

Razvojni smjer 2. Jačanje otpornosti na krize

- SC 5. Zdrav, aktivan i kvalitetan život
- SC 6. Demografska obnova i bolji položaj obitelji
- SC 7. Sigurnost za stabilan razvoj

Razvojni smjer 3. Zelena i digitalna tranzicija

- SC 8. Ekološka i energetska tranzicija za klimatsku neutralnost
- SC 9. Samodostatnost u hrani i razvoj biogospodarstva
- SC 10. Održiva mobilnost
- SC 11. Digitalna tranzicija društva i gospodarstva

Razvojni smjer 4. Ravnomjeran regionalni razvoj

- SC 12. Razvoj potpomognutih područja i područja s razvojnim posebnostima
- SC 13. Jačanje regionalne konkurentnosti

Nadalje, Plan razvoja Općine Rakovec za razdoblje 2023.-2030. godine usklađen je s posebnim ciljevima Plana razvoja Zagrebačke županije za razdoblje 2021.-2027. Strateški okvir Plana razvoja Zagrebačke županije za period 2021.-2027. sastoji se od sljedećih posebnih ciljeva i mjera:

Posebni cilj 1. Povećati konkurentnost i društvenu odgovornost gospodarstva

- Mjera 1.1. Razvoj poticajnog poduzetničkog okruženja
- Mjera 1.2. Razvoj kontinentalnog turizma

Posebni cilj 2. Zelena županija čiji se razvoj temelji na ekološkoj i inovativnoj proizvodnji hrane i razvoju pametnih sela

- Mjera 2.1. Razvoj ekološke proizvodnje hrane
- Mjera 2.2. Unapređenje socio-ekonomskih uvjeta sela i poljoprivrednika
- Mjera 2.3. Razvoj pametnih sela

Posebni cilj 3. Poboljšati infrastrukturu i kvalitetu života održivim korištenjem prirodnih resursa i kulturnih dobara

- Mjera 3.1. Korištenje obnovljivih izvora energije i energetska učinkovitost
- Mjera 3.2. Prilagodba na učinke klimatskih promjena
- Mjera 3.3. Razvijena komunalna i prometna infrastruktura
- Mjera 3.4. Visoka kvaliteta urbanog i prirodnog okruženja
- Mjera 3.5. Zaštita okoliša i održivo korištenje prirodnih vrijednosti
- Mjera 3.6. Zaštita i održivo korištenje kulturnih vrijednosti

Posebni cilj 4. Razvijati ljudske resurse i unaprijediti upravljanje razvojem

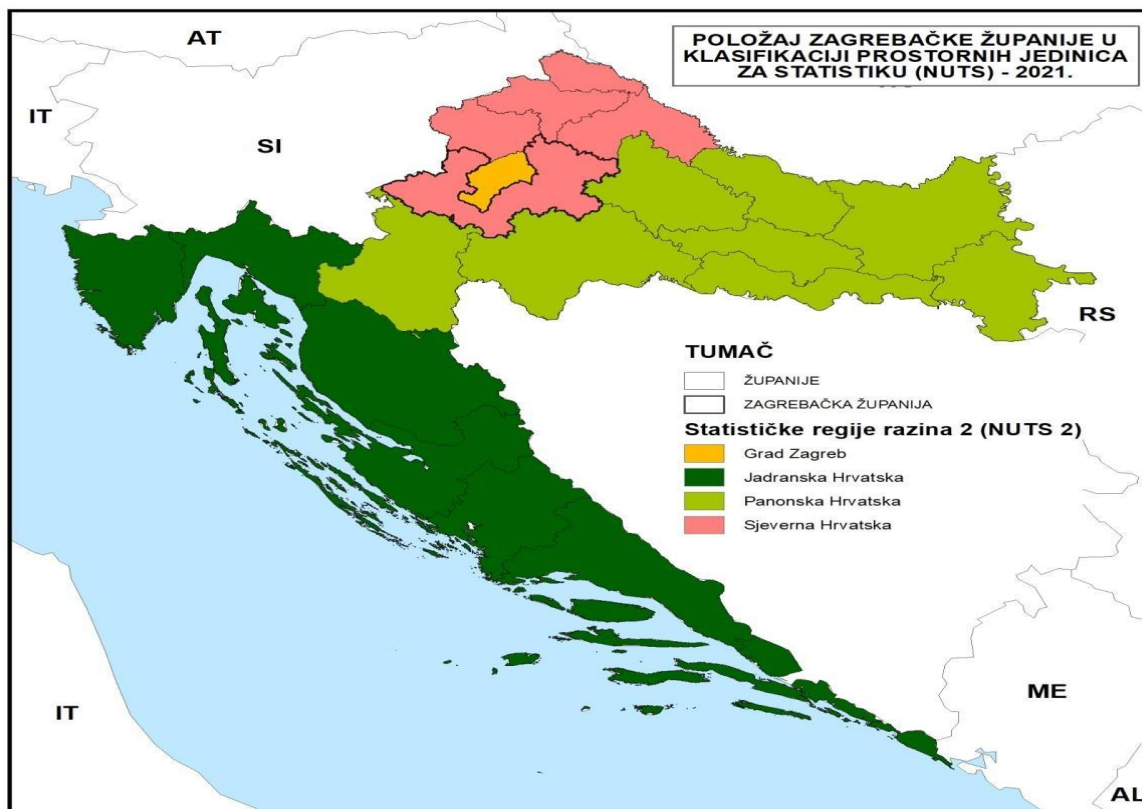
- Mjera 4.1. Otvorena i učinkovita županijska, lokalna samouprava
- Mjera 4.2. Unapređenje socijalnih i zdravstvenih usluga
- Mjera 4.3. Unapređenje odgojno-obrazovnih usluga
- Mjera 4.4. Razvoj ljudskih resursa i kvalificirane radne snage

2. ANALIZA POSTOJEĆEG STANJA

2.1. Općenito o Zagrebačkoj županiji

Zagrebačka županija je smještena u središnjem dijelu središnje Hrvatske. Graniči sa 6 županija, Karlovačkom i Sisačko-moslavačkom na jugu, Bjelovarsko-bilogorskom i Koprivničko-križevačkom na istoku, Varaždinskom i Krapinsko-zagorskom na sjeveru, Republikom Slovenijom na zapadu, a poput prstena - prekinutog samo u malom dijelu sjeverne strane - okružuje glavni grad Republike Hrvatske, Zagreb.

Slika 1. Položaj Zagrebačke županije u klasifikaciji prostornih jedinica za statistiku (NUTS) - 2021.



Izvor: Eurostat (Geodata), 2020; EuroGeographic (administrativne granice); 2020, DGU (Središnji registar prostornih jedinica - podaci u grafičkom obliku), 2020.; GIS obrada: Zavod za prostorno uređenje Zagrebačke županije, 2020.

Najznačajnije obilježje geografskog položaja Zagrebačke županije je činjenica da ona predstavlja najbližu prostornu periferiju metropole, Grada Zagreba, što ima brojne značajne posljedice, uključujući u prvom redu: poticaj gospodarskim aktivnostima zbog postojanja milijunskog zagrebačkog tržišta i recentnog širenja i/ili preseljenja gospodarskih aktivnosti iz Zagreba, viši društveni i gospodarski standard koji nudi blizina Zagreba (nadprosječne mogućnosti zapošljavanja, obrazovanja i dr.), te njime uzrokovane demografske procese (imigracijski trendovi i izražene dnevne migracije „središte – periferija“) te pojačani pritisak na okoliš i prirodne resurse uzrokovane većom naseljenošću i intenzitetom prometa i gospodarskih aktivnosti.

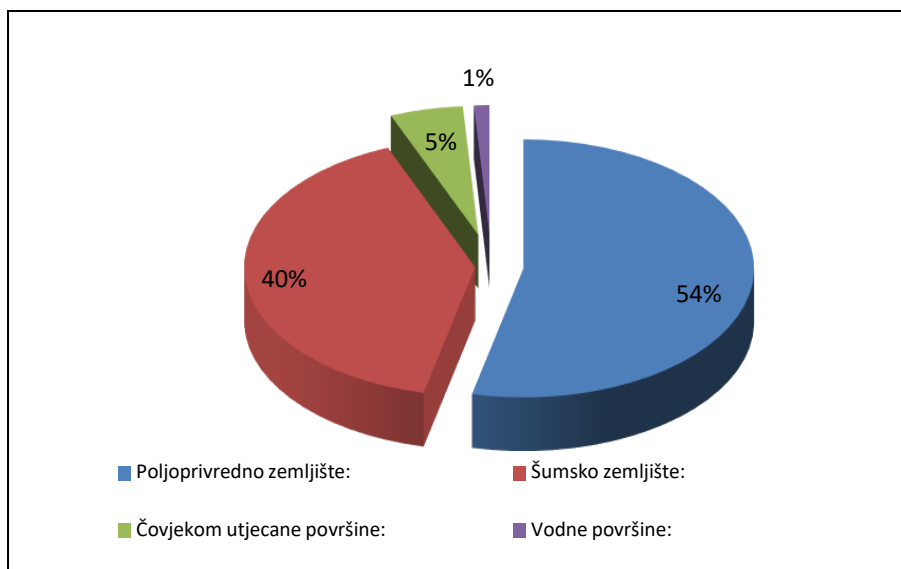
Svojom površinom Zagrebačka županija spada među veće na području Hrvatske čiji povoljan geografski položaj, ugodna kontinentalna klima – umjerenom toplom, dobra prometna povezanost, te povijesno kulturno nasljeđe imaju golem utjecaj na ukupni razvitak županije.

Zagrebačka županija se prostire na 3.060,35 km² (5,41 % površine RH). Ukupan broj stanovnika županije prema popisu iz 2021. godine iznosio je 299.985 stanovnika, prosječna gustoća naseljenosti 98 stanovnika po km², te je smanjena u odnosu na 2011.godinu kada je iznosila 103,7 st/km². Županija obuhvaća 9 gradova i 25 općina. Ukupno je registrirano 697 naselja. Sjedište županije je u Gradu Zagrebu – u „prostornom središtu“ županije koje leži izvan njenog prstenastog područja.

Zagrebačka županija reljefno obuhvaća pretežito nizinski prostor - niska ravničarsko-močvarna područja, plodne riječne doline (u prvom redu aluvijalna dolina Save), brežuljkaste terene (do 200 m.n.v.), pobrđa (200-600 m.n.v.), te gorje i gore (600-1000 m.n.v., dio Medvednice, te Samoborsko i Žumberačko gorje).

Najveći dio zemljišta, oko 54%, koristi se kao poljoprivredno, zatim slijedi šumsko zemljište s udjelom od oko 40%, potom vodne površine s oko 1% i na kraju čovjekom utjecane površine (izgrađene strukture) s udjelom od oko 5%.

Grafikon 1. Stanje korištenja i namjene površina Zagrebačke županije 2018.



Izvor: Corine Land Cover 2018., Ministarstvo zaštite okoliša i energetike. GIS obrada: Zavod za prostorno uređenje Zagrebačke županije, siječanj 2020.

Klima na području Zagrebačke županije je kontinentalna: umjereno topla – sa srednjim mjesečnim temperaturama od -3 do 22°C; kišna – s oborinama jednoliko raspodijeljenim tijekom godine, bez sušnog razdoblja, što povoljno utječe na razvoj vegetacije; s razdobljem bez mrazova od lipnja do rujna; s oko 20 dana sa snježnim pokrivačem u nizinskom dijelu; relativno oblačno područje - s prosječno 47 vedrih i 130 oblačnih dana godišnje.

Zagrebačka županija sastoji se od 9 gradova: Dugo Selo, Ivanić-Grad, Jastrebarsko, Samobor, Sveta Nedjelja, Sveti Ivan Zelina, Velika Gorica, Vrbovec i Zaprešić, i 25 općina: Bedenica, Bistra, Brckovljani, Brdovec, Dubrava, Dubravica, Farkaševac, Gradec, Klinča Sela, Kloštar Ivanić, Krašić, Kravarsko, Križ, Luka, Marija Gorica, Orle, Pisarovina, Pokupsko, Preseka, Pušća, Rakovec, Rugvica, Stupnik i Žumberak.

2.2. Osnovni podaci o općini Rakovec

2.2.1. Položaj općine Rakovec

Općina Rakovec nalazi se u sjeveroistočnom dijelu Zagrebačke županije. Kao sastavni dio županije, općina Rakovec ulazi u područje šireg zagrebačkog prostora. Na zapadu i sjeveru graniči s gradom Sveti Ivan Zelina, na sjeveroistočnom dijelu s općinom Preseka, dok se na jugu i jugoistoku pruža granica s gradom Vrbovcem.

Slika 2. Administrativni ustroj Zagrebačke županije



Izvor: Središnji registar prostornih jedinica - podaci u grafičkom obliku, DGU 2020., GIS obrada: Zavod za prostorno uređenje Zagrebačke županije, 2020.

Struktura prostora općine Rakovec

	Površina (km ²)	Postotak (%)
Općina Rakovec	35,13	100,00%
Poljoprivredne površine	21,90	62,34%
Šume	9,52	27,10%
Vode	0,38	1,08%
Izgrađena područja	2,69	7,66%
Ostalo zemljište	0,64	1,82%

Izvor: http://www.zpuzz.hr/dld/stanje/Izvjescje_o_stanju_u_prostoru_ZagZup_2008_2012.pdf

2.2.2. Stanovništvo

U općini Rakovec, prema Popisu stanovništva iz 2021. godine, živio je 1.141 stanovnik, te je za 111 osoba smanjen broj stanovnika u odnosu na popis iz 2011. godine. Prema spolu ima 537 muškaraca, te 604 žena, od čega do 15 godina starosti ima 163, a preko 15 godina ima 979 stanovnika. Prema nacionalnom sastavu 98,33 % čine Hrvati, dok je 1,67 % ostalih narodnosti. Po vjerskom opredjeljenju 91,5 % su katolici, 2,89 % ostali kršćani, pravoslavci 1,05%, 2,10% nisu vjernici i ateisti te 2,46% ostali, a prema državljanstvu 99,74 % su hrvatski državljani, dok je ostalih 0,26%. Za 99,47 % hrvatski je materinji jezik.

Općina Rakovec ima vrlo nisku gustoću naseljenosti. Gustoća naseljenosti je 32,31 stanovnik po km² te je smanjena u odnosu na 2011. godinu kada je iznosila 35,64 st/km² i svrstava ovu općinu u red najslabije naseljenih područja Zagrebačke županije.

Na području općine nalazi se 12 naselja (Baničevac, Brezani, Dropčevac, Dvorišće, Goli Vrh, Hruškovec, Hudovo, Kolenica, Lipnica, Mlaka, Rakovec, Valetić). Naselja su u prosjeku vrlo mala, a prema veličini se mogu izdvojiti središnje naselje Rakovec i Baničevac.

Tablica 1. Broj stanovnika prema naseljima

Ime naselja	Broj stanovnika		Indeks (2021./2011.)	% Rasta/pada stanovnika
	2011.	2021.		
Baničevac	197	171	0,87	-13,20%
Brezani	136	117	0,86	-13,97%
Dropčevac	84	74	0,88	-11,90%
Dvorišće	164	150	0,91	-8,54%
Goli Vrh	47	45	0,96	-4,26%
Hruškovec	80	73	0,91	-8,75%
Hudovo	90	74	0,82	-17,78%
Kolenica	16	19	1,19	18,75%
Lipnica	61	50	0,82	-18,03%
Mlaka	99	101	1,02	2,02%
Rakovec	236	226	0,96	-4,24%
Valetić	42	41	0,98	-2,38%
Ukupno	1.252	1.141	0,91	-8,87%

Zagrebačka županija	317.606	299.985	0,94	-5,55%
Republika Hrvatska	4.284.889	3.871.833	0,90	-9,64%

Izvor: DZS

Prema gornjim podacima, na području općine Rakovec u 2021. godini živi 1.141 stanovnik te se uočava smanjenje broja stanovnika za 111 stanovnika u odnosu na 2011. godinu, što u postotnom iznosu znači pad od 8,87%. Od 12 naselja u sastavu općine Rakovec u promatranom razdoblju samo je jedno naselje zabilježilo porast broja stanovnika (Mlaka).

Promatramo li pad kretanja broja stanovnika u općini Rakovec (-8,87 %) s kretanjem broja stanovnika na razini Republike Hrvatske (-9,64 %) i u Zagrebačkoj županiji (-5,55%) vidljiv je veći pad broja stanovnika u općini Rakovec u odnosu na Zagrebačku županiju.

Jedan od ključnih čimbenika trenda depopulacije svakako je negativan prirodni priraštaj na nacionalnoj razini, a koji je prisutan na području općine Rakovec. Ukoliko promatramo razdoblje 2011. - 2021. godine, broj umrlih je kroz godine konstantno značajno veći od broja rođenih.

2.3. Osnovne značajke prostora i prirodna obilježja

Osnovni podaci

Prostor koji danas obuhvaća općina Rakovec bio je u sastavu nekadašnje općine Vrbovec do 1993. godine, kada je prilikom promjene teritorijalno-političkog ustrojstva Republike Hrvatske izdvojena kao samostalna jedinica lokalne samouprave.

Općina Rakovec zauzima površinu od 35,13 km² što čini 1,15% ukupne površine Zagrebačke županije.

2.3.1. Prostorni plan Općine Rakovec

Prostorni plan jedan je od osnova kvalitetnog i planiranog razvoja, a i obvezatni dokument za prostorno uređenje. Općina Rakovec donijela je i usvojila prostorni plan sukladno važećem zakonu.

Općina Rakovec do danas je donijela slijedeće dokumente prostornog uređenja:

- Prostorni plan uređenja Općine Rakovec (GZZ 03/05)
- I. izmjene i dopune prostornog plana uređenja Općine Rakovec (GZZ 04/07)
- II. izmjene i dopune prostornog plana uređenja Općine Rakovec (GZZ 19/07)
- III. izmjene i dopune prostornog plana uređenja Općine Rakovec (GZZ 14/08)
- IV. izmjene i dopune prostornog plana uređenja Općine Rakovec (GZZ 35/17)
- Urbanistički plan uređenja Gospodarske zone „Mlaka“ (GZZ 19/07)
- Izmjene i dopune urbanističkog plana uređenja Gospodarske zone Mlaka (GZZ 14/08)

Osnovni ciljevi prostornog uređenja na području općine Rakovec su unapređenje načina korištenja postojećih građevinskih područja naselja, osiguravanje područja i površina za izgradnju objekata poduzetničke, obrtničke i poljoprivredne namjene, zaštita i unapređenje ukupnog stanja okoliša (vode, šume, poljoprivredno zemljište), prilagodba novih zahvata u prostoru karakteristikama postojećih naselja, očuvanje i unapređenje načina korištenja postojećih prirodnih i krajobraznih vrijednosti, te očuvanje, obnova i svrhovito korištenje spomenika kulture i graditeljske baštine kao najvrjednijih elemenata identiteta prostora.

2.3.2. Klimatske karakteristike općine Rakovec

Glavna obilježja klime ovog prostora uklapaju se u opće klimatske uvjete zapadnog dijela Panonske nizine. To je područje s izrazitim godišnjim dobima, gdje se miješaju utjecaji euroazijskog kopna, Atlantika i Sredozemlja. To se očituje na taj način da u nekim pokazateljima klime dolazi do izražaja maritimnost, a u drugim kontinentalnost klime, pri čemu niti jedno od ovih obilježja ne prevladava. Prema Koepenovoj klasifikaciji klime ovaj prostor pripada klimatskom području «Cfwbx». To je područje umjereno tople kišne klime u kojoj nema suhog razdoblja tijekom godine i oborine su jednoliko raspoređene na cijelu godinu. Najsuši dio godine je u hladno godišnje doba. U godišnjem hodu padalina izdvajaju se dva maksimuma, jedan je u proljeće u svibnju, a drugi ljeti u srpnju ili kolovozu. Između ova dva maksimuma je nešto suše razdoblje.

2.3.3. Zaštita prirode

Očuvanje i zaštita okoliša u današnje vrijeme nameće se kao ključan preduvjet koji treba zadovoljiti prije početka neke gospodarske aktivnosti. Takav pristup propisan je i Zakonom o zaštiti okoliša i u drugoj postojećoj legislativi, na temelju koje pojedine gospodarske grane koje bi mogle predstavljati potencijalnu opasnost za okoliš, moraju prije početka proizvodnje izraditi studiju utjecaja na okoliš. Područje zaštite okoliša podrazumijeva odgovorno i plansko djelovanje u okolišu koje je usmjereno održivom razvoju društva.

Kvaliteta zraka na području općine Rakovec je zadovoljavajuća te nema izvora zagađivanja zraka.

Voda kao prirodni resurs od izuzetne je važnosti za cijelo područje općine Rakovec.

Na ovom području nema zabilježenih većih zagađenja koje bi stvarale značajan ekološki problem, no sustav zaštite okoliša mora u budućnosti i imati će jednu od važnijih uloga u razvoju ovog područja.

Geološki sastav i reljef ne predstavljaju ograničavajući faktor razvoja.

Na području općine prevladavaju ravni tereni i tereni umjerenog nagiba, što osigurava neometano gospodarsko iskorištavanje i uvođenje infrastrukture. Za daljnji razvoj područja općine potrebno je provesti optimalizaciju prostora po iskoristivosti i namjeni, a pri tome vodeći računa o održavanju prirodne i ekološke ravnoteže.

2.4. Komunalna infrastruktura

2.4.1. Cestovni promet

Kroz općinu Rakovec prolazi 16,34 km županijskih cesta te 12,15 lokalnih cesta.

Županijske ceste:

- 3288 (Sv. Ivan Zelina – Rakovec – Vrbovec) – 4,88 km
- 3016 (Sv. Helena – Mlaka – Rakovec) – 4 km
- 3018 (Rakovec – Hruškovec – Preseka) – 3,86 km
- 3075 (Rakovec – Goli Vrh – Peskovec – Lonjica) – 3,6 km

Lokalne ceste:

- 31043 (Baničevac – ŽC 3016) – 2,25 km
- 31044 (Dropčevac – ŽC 3016) – 0,8 km
- 31050 (ŽC 3288 – Hudovo – Lipnica) – 2,6 km
- 31009 (Rakovec – Dvorišće – Salnik) – 5,5 km
- 31041 (Valetić – Polonje) – 1 km

Nerazvrstanih cesta na području općine ima oko 40,9 km, od čega je 19,57 km asfaltirano, a ostalo su makadami i poljski putovi. Južnim dijelom općine prolazi državna cesta DC 10 (Čvorište Sveta Helena – Vrbovec) u dužini od oko 700 m. Za općinu Rakovec glavna prometnica je županijska cesta 3016 Sv. Helena – Mlaka – Rakovec, jer je ona poveznica s autoputom Zagreb – Varaždin.

Također je od velike važnosti i županijska cesta 3288 koja povezuje Rakovec s gradovima Sv. Ivanom Zelina i Vrbovcem. Na području općine Rakovec asfaltirane su sve ulice tako da je do svih kuća asfaltirana cesta.

2.4.2. Zračni promet

Područje općine Rakovec je autocestom Zagreb–Goričan direktno povezano sa Zračnom lukom Zagreb koja je od Rakovca udaljena 40 km.

2.4.3. Željeznički promet

Općina Rakovec nema vlastitu željezničku stanicu tako da željezničku povezanost ima preko grada Vrbovca. Željeznička stanica Grada Vrbovca je 12 km udaljena od Rakovca. Područjem grada Vrbovca u

smjeru sjever-jug prolazi jedno kolosiječna željeznička pruga međudržavnog značaja koja spada u V. paneuropski koridor MG1 Botovo – Dugo Selo – Zagreb – Karlovac – Rijeka. Danas ova pruga ima status magistralne pruge s najvećom brzinom od 135 km/h.

2.4.4. Pošta i elektroničke komunikacije

Hrvatska pošta za područje općine Rakovec ima poštanski ured u Rakovcu, koji uz poštanske usluge obavlja financijske i druge poslove.

Područje općine Rakovec pokriveno je nepokretnom i pokretnim mrežama elektroničke komunikacije. Samo jedan operator na području općine Rakovec raspolaže vlastitom nepokretnom pristupnom telekomunikacijskom infrastrukturom. Većina korisnika ima mogućnost korištenja brzina do 30 Mbit/s, dok određen broj korisnika ima mogućnost korištenja brzina pristupa i do 100 Mbit/s. Samo vrlo mali broj korisnika ima mogućnost korištenja brzina preko 100 Mbit/s.

2.4.5. Vodoopskrba i odvodnja

Općina Rakovec spada pod distributivno područje Vrbovec koji se opskrbljuje vodom iz vodoopskrbnog sustava grada Zagreba. Do sada je u općini Rakovec izgrađen magistralni cjevovod Vrbovec – Rakovec – Mlaka – Vrhovec – Lonjica, te distributivni cjevovod naselja Baničevac i gospodarske zone Mlaka. Dužina izgrađenog magistralnog cjevovoda na području općine iznosi 12.370 m, a distributivnog 3.260 m.

U sklopu projekta vodovoda „Regionalni vodoopskrbni sustav Zagrebačke županije - Zagreb istok“, u listopadu 2020. godine, započelo je izvođenje radova u općini Rakovec. Navedenim projektom proširena vodoopskrbna mreža za daljnjih 11 km, te je u cijelosti je prošireno na naselja Rakovec, Dropčevac, Brezani, Hruškovec i Dvorišće.

Naselja općine Rakovec nemaju izgrađen sustav odvodnje i pročišćavanja otpadnih voda, pa je zbog toga izrađeno idejno rješenje odvodnje za cijelo područje općine Rakovec. Predviđena je izgradnja dva neovisna sustava, sustav „Mlaka“ i sustav „Rakovec“ svaki sa svojim uređajem za pročišćavanje.

2.4.6. Zbrinjavanje otpada

Uslugu prikupljanja, odvoza i zbrinjavanja otpada s područja općine Rakovec obavlja trgovačko društvo EKO-FLOR PLUS d.o.o., te stanovnici imaju mogućnost razdvajanja komunalnog otpada od 2014. godine.

Miješani komunalni otpad prikuplja se tri puta mjesečno, papir i plastika odvoze se jednom mjesečno, dok se glomazni otpad prikuplja dva puta godišnje na poziv korisnika. Zeleni otoci nalaze se u četiri naselja na području općine Rakovec, a stanovnicima je na raspolaganju mobilno reciklažno dvorište.

2.4.7. Elektroenergetski sustav

Područjem općine Rakovec prolazi dvostruki dalekovod 400 kV. Prolazi i koridor planiranog dalekovoda 110 kV kojim će se ostvariti veza TS Žerjavinec sa TS Križevci. Područje općine Rakovec električnom energijom snabdijeva Elektra Zagreb, Pogon Dugo Selo i Pogon Sv. Ivan Zelina, te Elektra Bjelovar Pogon Križevci. U svim naseljima općine uvedena je javna rasvjeta i modernizirana 2020. godine novim energetski učinkovitim i ekološki prihvatljivim svjetiljkama. Javna rasvjeta usklađena je sa standardima svjetlosnog onečišćenja.

2.4.8. Plinoopskrba

Plinska mreža općine Rakovec postoji u naseljima Rakovec, Brezani, Hruškovec i Mlaka. Distributer plina na području općine Rakovec je Plin Vrbovec d.o.o.

2.5. Društvena infrastruktura

2.5.1. Nadležnost i interesi Općine Rakovec

Općina Rakovec u okviru svog samoupravnog djelokruga obavlja poslove lokalnog značenja kojima se neposredno ostvaruju potrebe građana, a koji nisu Ustavom ili zakonom dodijeljeni državnim tijelima i to osobito poslove koji se odnose na:

1. uređenje naselja i stanovanje,
2. prostorno i urbanističko planiranje,
3. komunalno gospodarstvo,
4. brigu o djeci,
5. socijalnu skrb,
6. primarnu zdravstvenu zaštitu,
7. odgoj i osnovno obrazovanje,
8. kulturu, tjelesnu kulturu i šport,
9. zaštitu potrošača,
10. zaštitu i unapređenje prirodnog okoliša,
11. protupožarnu i civilnu zaštitu,
12. promet na svom području,
13. održavanje nerazvrstanih cesta,
14. druge poslove sukladno posebnim zakonima.

Za obavljanje stručnih, općih, administrativno tehničkih i drugih poslova za potrebe općinskog vijeća, načelnika i njihovih radnih tijela zadužen je Jedinствени upravni odjel.

Osim navedenih poslova Odjel obavlja i poslove iz upravnih područja: društvenih djelatnosti, gospodarstva, financija, komunalno-stambenih djelatnosti, zaštite okoliša te gospodarenja otpadom, prometa i veza, imovinsko pravnih odnosa, upravljanja nekretninama na području općine kao i druge poslove koji su zakonom, drugim propisima i općim aktima stavljeni u nadležnost općine kao jedinice lokalne samouprave.

2.5.2. Proračun Općine

Proračun JLS-e predstavlja akt kojim se procjenjuju prihodi i primici te utvrđuju rashodi i izdaci za jednu godinu. Na temelju proračuna omogućuje se financiranje poslova i programa uz pomoć kojih se pružaju i ostvaruju javne potrebe i prava građana, koja se financiraju iz javnih prihoda.

U tablici koja slijedi donosimo pregled postupaka, odnosno koraka koje je potrebno poduzeti u pripremi općinskog proračuna, kao i rokova za njihovo izvršavanje, na razini jedne godine.

Tablica 2. Rokovi i koraci u izradi proračuna

	30.09.	15.10.	20.10.	15.11.	15.12.
Upute za izradu proračuna					
Prijedlog financijskog plana					
Zahtjev za novčanim sredstvima					
Nacrt proračuna					
Prijedlog proračuna (općinski načelnik)					
Donošenje Općinskog proračuna (Općinsko vijeće)					

U razdoblju 01.01. – 31.12.2022. godine ostvareni prihodi proračuna iznose 4.410.204,66 kn što iznosi 96% u odnosu na plan te 10% više u odnosu na prethodnu godinu, a rashodi su ostvareni u iznosu od 3.168.701,94 kn odnosno 54% u odnosu na plan, a 41% manje nego u prethodnoj godini. Manjak prihoda nad rashodima iznosi –1.241.502,72 kn. Račun financiranja je u manjku u iznosu od 78.327,71 kn temeljem beskamatnog kratkoročnog zaduživanja unutar opće države, preneseni višak iz prethodnih godina iznosi 1.484.426,12 kn, pa sveukupni rezultat iznosi višak od 2.647.601,13 kn.

Sljedeća tablica odnosi se na razdoblje 2024.-2026. godine te prikazuje planirano kretanje prihoda i primitaka te rashoda i izdataka (u EUR-ima) iz koje se može vidjeti stabilnost proračuna.

Godina	2024.	2025.	2026.
A. RAČUN PRIHODA I RASHODA			
Prihodi poslovanja	1.062.370,00	808.870,00	813.870,00
Prihodi od prodaje nefinancijske imovine	1.130,00	1.130,00	1.130,00
Rashodi poslovanja	630.187,00	652.942,19	657.942,19
Rashodi za nabavu nefinancijske imovine	2.124.611,88	138.657,81	138.657,81
RAZLIKA-MANJAK	-1.691.298,88	18.400,00	18.400,00

B. RAČUN ZADUŽIVANJA/FINANCIRANJA			
Primici od financijske imovine i zaduživanja	1.200.000,00	0,00	0,00
Izdaci za financijsku imovinu i otplate zajmova	8.701,12	18.400,00	18.400,00
NETO ZADUŽIVANJE/FINANCIRANJE	1.191.298,88	-18.400,00	-18.400,00
C. RASPOLOŽIVA SREDSTAVA IZ PRETHODNIH GODINA VIŠAK/MANJAK IZ PRETHODNIH GOIDNA	500.000,00	0,00	0,00
VIŠAK/MANJAK + NETO ZADUŽIVANJA/FINANCIRANJA + RASPOLOŽIVA SREDSTVA IZ PRETHODNIH GODINA	0,00	0,00	0,00

Imovina Općine Rakovec

Općina Rakovec u svom vlasništvu raspolaže sljedećom imovinom:

- zemljišta (građevinsko i poljoprivredno),
- poslovni prostori u kojima se obavlja djelatnost iz nadležnosti lokalne samouprave (predstavnička, izvršna i upravna vlast uključujući i mjesnu samoupravu), poslovne prostore koji su prema svojoj namjeni određeni za davanje u zakup ili iznajmljivanje,
- prostorije nogometnog kluba,
- malonogometno igralište,
- dječja igrališta
- javne površine i prostori (ulice, trgovi, zelene površine, prometnice, staze, javne površine za iznajmljivanje i parkirališta),
- ustanove,
- kulturni objekti i kulturna dobra,
- komunalna infrastruktura (javna rasvjeta, nogostupi, vodovod, groblja i mrtvačnice)
- zgrada osnovne škole.

Upravljanje nekretninama obuhvaća sljedeće aktivnosti:

- stjecanje i raspolaganje nekretninama i ostvarivanje vlasničkih prava u skladu s propisima koji uređuju vlasništvo i druga stvarna prava,
- utvrđivanje vlasničko-pravnog statusa nekretnina, njihov popis, te upis u javne registre i očevidnike,
- tekuće i investicijsko održavanje nekretnina te kapitalna ulaganja, financijsko praćenje prihoda i rashoda od nekretnina,
- obavljanje drugih poslova u vezi upravljanja nekretninama.

2.5.3. Indeks razvijenosti

Jedan od osnovnih pokazatelja stanja gospodarstva na području jedinica lokalne samouprave je indeks razvijenosti. Riječ je o kompozitnom pokazatelju sastavljenom od niza društveno-gospodarskih indikatora kojima se mjeri stupanj razvijenosti jedinica samouprave.

Prema Odluci o razvrstavanju jedinica lokalne i područne (regionalne) samouprave prema stupnju razvijenosti (Narodne novine br. 3/2024) Općina Rakovec svrstana je u IV. skupinu jedinica lokalne

samouprave koje se prema vrijednosti indeksa nalaze u prvoj četvrtini ispodprosječno rangiranih jedinica lokalne samouprave.

Najvažniji pokazatelji koji utječu na rangiranje općina i gradova su prosječni dohodak, prosječni izvorni prihodi, prosječna stopa nezaposlenosti i stupanj obrazovanja osoba između 20 i 65 godine koje su ostvarile obrazovni stupanj VSS.

Indeks razvijenosti izračunava se na temelju sljedećih pokazatelja:

1. prosječnog dohotka po stanovniku
2. prosječnog izvornog prihoda po stanovniku
3. prosječne stope nezaposlenosti
4. općega kretanja stanovništva
5. indeksa starenja
6. stope obrazovanosti

2.6. Obrazovanje, kultura i socijalna infrastruktura

2.6.1. Odgoj i obrazovanje

Pri Područnoj školi Rakovec u Rakovcu provodi se program predškolskog odgoja. Prema dostupnim podacima Državnog zavoda za statistiku u školskoj godini 2022./2023. program koristi petero djece što je smanjenje u odnosu na 2021./2022. godinu kad ga je koristilo desetero djece.

Program vodi voditeljica i namijenjen je za djecu uzrasta od 5 godina do polaska u osnovnu školu. U općini Rakovec ne postoji dječji vrtić, već djeca pohađaju vrtiće na području drugih jedinica lokalne samouprave.

U Područnoj osmogodišnjoj školi Rakovec postoji trend smanjenja broja učenika, te je u školskoj godini 2022./2023. upisano 104 učenika. Zgrada područne škole Rakovec u vlasništvu je Općine Rakovec i u istoj je organizirana jednosmjenska nastava što je nadstandard obrazovanja. Škola je opremljena vrhunskom opremom za informatiku, robotiku, ima pametnu učionicu s tabletima, 4 pametne ploče, projektore i 3D printer, te se u školi primjenjuje STEM pristup učenju. Škola ima kuhinju za pripremu toplih obroka.

Tablica 3. Broj učenika na početku školske godine

Školska godina	Broj učenika
2018./2019.	114
2019./2020.	114
2020./2021.	109
2021./2022.	105
2022./2023.	104

Izvor: DZS

Na području općine Rakovec ne postoji srednja škola već učenici po završetku osnovne škole svoje obrazovanje nastavljaju u okolnim gradovima, najčešće u gradu Zagrebu ili Vrbovcu.

Studenti s područja općine visokoškolsko obrazovanje pohađaju u okolnim gradovima ovisno o smjeru obrazovanja.

Prema podacima Državnog zavoda za statistiku, evidentirano je da je s područja općine Rakovec u akademskoj godini 2021./2022., u zimskom semestru, na stručne i sveučilišne studije upisano 28 studenata.

2.6.2. Kultura i kulturna baština

Prema Regstru kulturnih dobara Republike Hrvatske koju vodi Ministarstvo kulture, na području općine nalaze se dva zaštićena kulturna dobra: Rimokatolička crkva sv. Jurja Mučenika i parohijska crkva sv. oca Nikolaja.

Rbr.	Registarski broj	Naziv kulturnog dobra	Adresa	Vrsta	Pravni status
1	Z-2630	Rimokatolička crkva sv. Jurja Mučenika	Rakovec, Rakovec58	Nepokretna pojedinačna	Zaštićeno kulturno dobro
	Z-2489	Parohijska crkva sv. oca Nikolaja	Lipnica, Lipnica	Nepokretna pojedinačna	Zaštićeno kulturno dobro

Kao zanimljivost potrebno je napomenuti da je u Rimokatoličkoj crkvi sv. Jurja Mučenika bila krštena poznata književnica Marija Jurić Zagorka, a književnik Tituš Brezovački bio je kapelan.

2.6.3. Sport

Na području Općine Rakovec djeluje Nogometni klub Rakovec sa svojom više od 40-godišnjom tradicijom, te okuplja preko 100 članova raznih uzrasta, ostvarujući sve bolje uspjehe u području sporta. Klub se trudi omogućiti uvijete u kojima članovi, posebice mladi, mogu kroz bavljenje sportom upotpunjavati svoje slobodno vrijeme i to kroz zdrav način života.

2.6.4. Zdravstvo i socijalna skrb

Na području općine Rakovec nalazi se ordinacija opće medicine, ordinacija dentalne medicine te ljekarna Farmacia. Ostale zdravstvene usluge stanovnici s područja općine većinom ostvaruju u Zagrebu.

Područje općine Rakovec spada u nadležnost Centra za socijalnu skrb Vrbovec.

2.6.5. Civilno društvo

Na području općine Rakovec aktivno djeluju 4 udruge: Dobrovoljno vatrogasno društvo Rakovec, Nogometni klub Rakovec, Lovačko društvo Šljuka i Udruga žena Baričevac.

Svaka udruga ima specifičnosti, ali postoji osnovni zakonski okvir u kojem udruge moraju funkcionirati. Taj okvir prije svega obuhvaća registraciju udruga i potrebu podnošenja financijskog izvještaja koji će pokazati na koji su se način udruge financirale, ali i koristile novac.

Udruge uglavnom svoje redovite programe i aktivnosti provode volonterski uz pojedinačna pokroviteljstva i financiranje iz proračuna Općine.

Dobrovoljna vatrogasna društva

Na području općine Rakovec formirano je Dobrovoljno vatrogasno društvo Rakovec koje ima dugu tradiciju, osnovano je 1932. godine.

08. listopada 2022. godine DVD Rakovec proslavio je 100-tu obljetnicu vatrogastva u Rakovcu i 90-u obljetnicu DVD-a Rakovec.

Ima 107 članova, 32 su operativne vatrogaskinje i vatrogasci, 20 pričuvnih vatrogasaca, 17 članica i članova vatrogasne mladeži, 12 vatrogasnog podmlatka, 14 veterana i 12 ostalih članova.

Općina Rakovec financira redovne djelatnosti DVD-a Rakovec, sudjeluje u nabavi opreme i vozila, a uložila je i velika sredstva u uređenje vatrogasnog doma.

2.7. Gospodarstvo

2.7.1. Poljoprivreda

Prostor općine Rakovec tradicionalno je okrenut poljoprivredi i stočarstvu (postoje dvije velike stočarske farme), kao najvažnijim gospodarskim djelatnostima. Najznačajniji prirodni resursi kojima općina raspolaže, poljoprivredno zemljište i šumske površine, odredit će i buduću gospodarsku strukturu, također najvećim dijelom vezanu uz njihovo iskorištavanje. Na području općine Rakovec gotovo sve poljoprivredne površine su obrađene.

Najbrojniji nositelji poljoprivrede na području općine su obiteljska gospodarstva, prema podacima Agencije za plaćanje u poljoprivredi u Upisniku poljoprivrednika u 2022. godine bila su upisana 172 obiteljska gospodarstva.

Tablica 4. Tipologija poljoprivrednih gospodarstava

Tip poljoprivrednog gospodarstva	Broj poljoprivrednih gospodarstava
Obiteljsko gospodarstvo	172
Obrt	1
Samoopskrbno poljoprivredno gospodarstvo	14
Trgovačko društvo	3
Ukupno	190

Izvor: ARKOD, stanje na dan 31.12.2022.

Prema evidenciji ARKOD-a na području općine Rakovec na dan 31.12.2022. godine ima 3.121 parcela na površini od 1.490,34 ha, a najveći broj parcela su oranice i livade.

Tablica 5. Poljoprivredno zemljište prema vrstama upotrebe

Vrsta upotrebe	Površina parcele (ha)	Broj parcela
Oranica	1.202,32	2.150
Staklenik na oranici	0,3	3
Livada	242,61	721
Pašnjak	10,04	11
Vinogradi	8,03	124
Iskrčeni vinogradi	0,18	3
Voćnjak	21,31	87
Mješoviti višegodišnji nasadi	2,71	11
Ostale vrste uporabe zemljišta	1,28	2
Privremeno neodržavana parcela	1,56	9
Ukupno	1.490,34	3.121

Izvor: ARKOD, stanje na dan 31.12.2022.

Značajne površine općine Rakovec zauzimaju šume, a u postotnim omjerima to iznosi 27,10% od ukupne površine općine Rakovec. Prevladavaju hrast lužnjak i kitnjak, običan grab, obična bukva te bagrem.

2.7.2. Poduzetništvo i obrt

U općini Rakovec u 2022 godini poslovala su 24 poduzetnika.

U tablici 6. prikazani su rezultati poslovanja poduzetnika u periodu 2018.-2022. godine.

Tablica 6. Prikaz financijskih rezultata poslovanja poduzetnika općine Rakovec 2018.-2022. godine (EUR)

Godina	2018	2019	2020	2021	2022
Broj poduzetnika	18	20	20	26	24
Broj zaposlenih	35	44	47	62	71
Ukupni prihod	2.259.760	3.195.443	3.535.820	5.101.542	5.997.590
Dobit razdoblja	76.186	129.258	126.811	229.490	240.826
Gubitak razdoblja	19.644	1.520	18.028	34.366	52.212
Neto dobit	56.543	127.738	108.783	195.124	188.614

Izvor: FINA

U tablici 7. prikazane su djelatnosti poduzetnika općine Rakovec u 2022. godini. Prema broju poduzetnika najznačajnije djelatnosti bile su: trgovina na veliko i malo, prerađivačka industrija i građevinarstvo.

Tablica 7. Broj poduzetnika s obzirom na djelatnost u 2022. godini

PODRUČJE DJELATNOSTI	BROJ PODUZETNIKA
POLJOPRIVREDA, ŠUMARSTVO I RIBARSTVO	2
PRERAĐIVAČKA INDUSTRIJA	5
GRAĐEVINARSTVO	4
TRGOVINA NA VELIKO I NA MALO; POPRAVAK MOTORNIH VOZILA I MOTOCIKALA	7
PRIJEVOZ I SKLADIŠTENJE	2
INFORMACIJE I KOMUNIKACIJE	1
POSLOVANJE NEKRETNINAMA	1
STRUČNE, ZNANSTVENE I TEHNIČKE DJELATNOSTI	1
ADMINISTRATIVNE I POMOĆNE USLUŽNE DJELATNOSTI	1
UKUPNO	24

Izvor: FINA

U sljedećoj tabeli prikazani su poduzetnici koji su ostvarili najveću neto dobit u 2022. godini.

Tablica 8. Top 5 poduzetnika prema ostvarenoj neto dobiti u 2022. godini sa sjedištem u općini Rakovec

Naziv poduzetnika	Opis šifre djelatnosti	Broj zaposlenih
S-TIM LOGISTIKA D.O.O.	Cestovni prijevoz robe	7
LIMARIJA ČOLIG J.D.O.O.	Ostale specijalizirane građevinske djelatnosti, d. n.	1
METAL-DOBRICA VL. MARKO DOBRICA	Strojna obrada metala	13
ČEGEC D.O.O.	Trgovina na veliko mesom i mesnim proizvodima	4
DUJMIĆ D.O.O.	Trgovina na veliko mesom i mesnim proizvodima	10

Izvor: FINA

Prema podacima iz baze podataka Obrtnog registra za rujan 2023. godine na području općine Rakovec evidentirano je 17 obrtnika.

Obrtnici s područja općine Rakovec su:

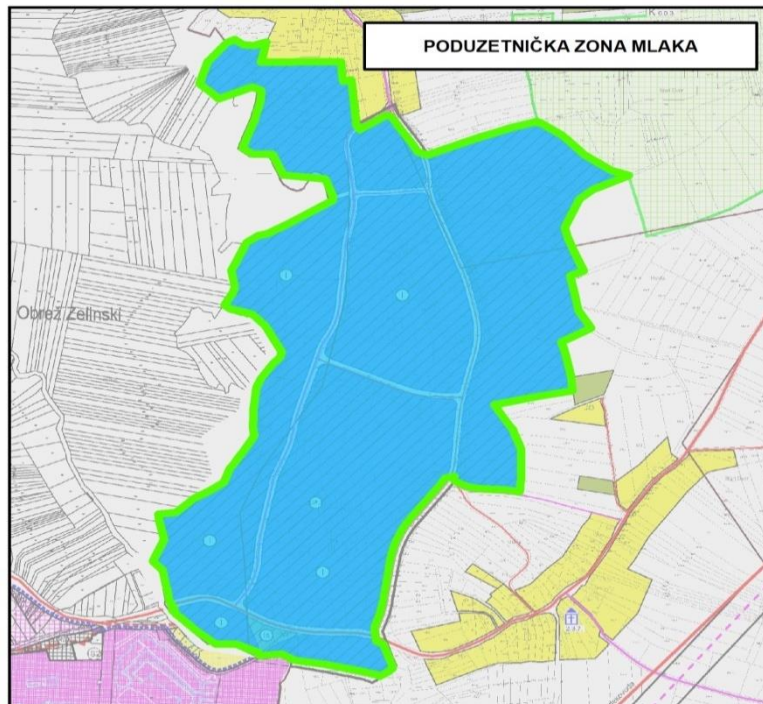
1. ANTONIO, obrt za usluge, vl. Antonio Šalamun, Hudovo, Hudovo 34
2. AUTOPRIJEVOZNIČKI OBRT vl. Krunoslav Očić, Rakovec 66 B
3. DRVOPLAST KLEMEŠ PROIZVODNI OBRT vl. Tomislav Klemeš, Hruškovec 12
4. FIZIO HELENA, obrt za masažu, vl. Helena Prelec, Baničevac, Baničevac 15
5. INSTALACIJE ČOLIG, obrt za uvođenje instalacija vl. Damir Čolig Mlaka 34
6. JENDRIŠ, obrt za autoprijevoz, zemljane radove i trgovinu, vl. Darko Jendriš, Brezani, Brezani 1B
7. LACI, Obrt za prijevoz putnika, vl. Željko Lacković, Brezani, Brezani 33
8. LEVANT, obrt za elektro radove i poljoprivredu vl. Ivica Maduna, Goli Vrh 2.
9. MALI RAJ, obrt za ugostiteljstvo, vl. Željka Dobrica, Rakovec, Rakovec 29
10. P. M. P., obrt za čišćenje, vl. Anamarija Stanić, Rakovec, Rakovec 32A
11. PROIZVODNO METALSKI OBRT Č O L I G vl. Branko Čolig, Mlaka 12
12. PROIZVODNO TRGOVAČKI OBRT LEATEKS v. Maja Šimunec, Rakovec 94
13. PROIZVODNO TRGOVAČKI OBRT METAL - DOBRICA vl. Marko Dobrica, Rakovec 25
14. TONSTARZ, obrt za glazbenu produkciju, vl. Toni Čosić, Rakovec, Rakovec 132 A
15. TRGOVAČKI OBRT MONACO vl. Stjepan Đuka Rakovec 144
16. WEBX, obrt za web i grafički dizajn, vl. Martin Šok, Hruškovec, Hruškovec 6
17. Z E U S, obrt za čišćenje, vl. Danijel Stanić, Rakovec, Rakovec 32 A

Registracija obrta se provodi na način da obrtnik podnosi prijavu za upis u Obrtni registar. Za obrtnike čije je sjedište na području općine Rakovec to je Upravni odjel za gospodarstvo i fondove Europske unije, ispostava Vrbovec.

2.7.3. Poslovna infrastruktura

Na području općine Rakovec nalazi se poduzetnička zona Mlaka veličine 75,6 ha. Svega kilometar udaljena od čvorišta Sveta Helena, na autocesti Rijeka-Zagreb-Budimpešta (*međunarodna oznaka pravca E65, E71; hrvatska oznaka A4*). Zona pruža mogućnost investitorima koji žele ulagati proizvodno-prerađivačke djelatnosti. Prostire se na površini od 75,6 hektara i komunalno je opremljena električnom energijom, vodovodnim i plinskim instalacijama, prometnicama te odvodnjom. Od međunarodne željezničke pruge Rijeka-Zagreb-Budimpešta (kolodvora u Vrbovcu) udaljena je 10 kilometara, a od Zagreba 30 kilometara.

Slika 3. Poduzetnička zona Mlaka



Izvor: WEB-GIS preglednik Poduzetničkih zona Zagrebačke županije na prostornim planovima

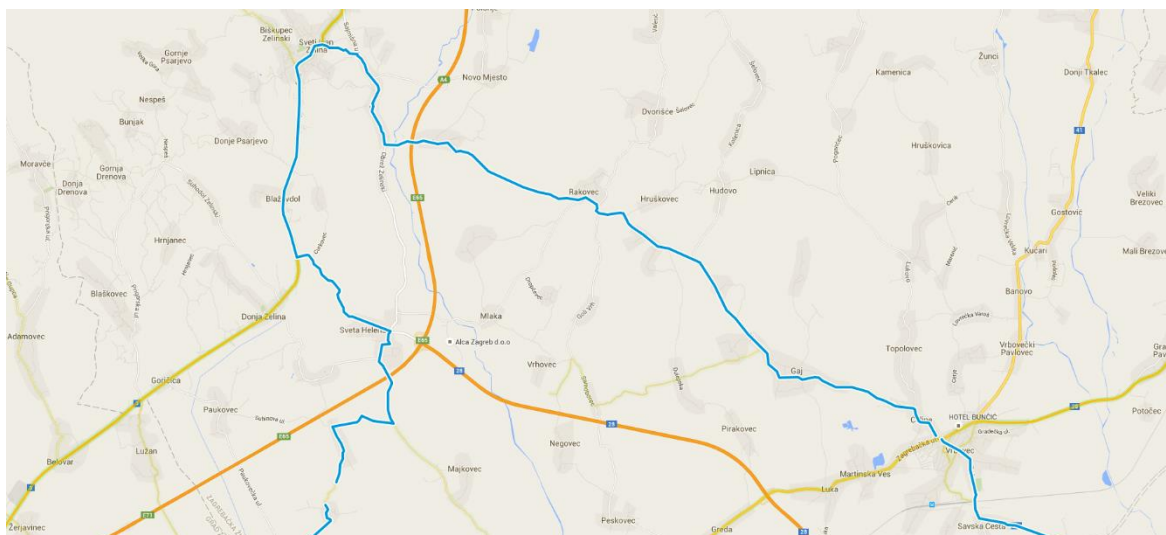
2.7.4. Turizam

Turizam je svakako jedna od važnih gospodarskih grana, važna za promociju određenog kraja, a isto tako i za donošenje financijske dobiti i zapošljavanje. Lokalne zajednice moraju na vrijeme prepoznati važnost ove gospodarske djelatnosti i prije svega odrediti svoje prioritete u turističkoj ponudi kao i vrste turizma koje žele razvijati.

U općini Rakovec za razvoj turističke ponude postoje kulturni i prirodni resursi koji bi mogli biti nositelji turističkih atrakcija. Tako postoje dobri preduvjeti za razvoj selektivnih oblika turizma, a osobito cikloturizma kao i turizma vezanog za sport, rekreaciju, gastronomiju i lovni turizam.

Općinom Rakovec prolazi cikloturistička ruta Zagrebačke županije zamišljena da se njome mogu upoznati brežuljci Rakovca, koji su izazov kako radi mnogih strmih uspona i spusteva, tako i zbog najljepših vidikovaca. Ruta je dugačka 207 kilometara, a prolazi područjem Dugog Sela, Svetog Ivana Zeline, Rakovca, Vrbovca, Dubrave, Kloštar Ivanića, Ivanić-Grada, Rugvice, Velike Gorice, Kravarskog, Pokupskog, Pisarovine, Klinča Sela, Samobora i Zaprešića. Zanimljivost rute je prelazak rijeke Save skelom, i to dva puta - kod Oborova i Medsave. Ruta najvećim dijelom prolazi lokalnim cestama sa smanjenim prometom, a zbog male visinske razlike pogodna je za sve vrste cikloturista - od rekreativaca do sportaša. Predio Šambar vinorodni je brežuljak i vidikovac s mnoštvom starih drvenih tradicijskih kljieti, Goljak je vinorodni brijeg i vidikovac, a mjesto Valetić poznato je kao vidikovac.

Cikloturistička ruta Zagrebačke županije kroz općinu Rakovec



Izvor: http://www.bikemap.net/fr/official/1527054-cikloturisticka-ruta-zagrebacke-zupanije/#/z13/45.92416,16.3177/google_roadmap

2.7.5. Radna snaga – zaposlenost/nezaposlenost

Prema podacima Državnog zavoda za statistiku na području općine Rakovec u 2022. godini bilo je 26 zaposlenih u pravnim osobama.

U sljedećoj tablici nalazi se pregled kretanja broja zaposlenih po djelatnostima u razdoblju od 2018. do 2022. godine.

Kako slijedi uočava se lagani pad broja zaposlenih u odnosu na 2021. godinu kada je broj zaposlenih bio 29.

Najveći broj zaposlenih u pravnim osobama je na području trgovine na veliko i na malo, popravak motornih vozila i motocikla, nakon čega slijede zaposleni u obrazovanju i nešto manje građevinarstvu, poljoprivredi te administrativnim i pomoćnim uslužnim djelatnostima.

Tablica 9. Broj zaposlenih po djelatnostima u pravnim osobama

Djelatnost	Godine				
	2018.	2019.	2020.	2021.	2022.
Poljoprivreda, šumarstvo i ribarstvo	-	-	-	2	4
Opskrba vodom; uklanjanje otpadnih voda, gospodarenje otpadom te djelatnosti sanacije okoliša	-	3	-	-	-
Građevinarstvo	2	2	-	-	4
Trgovina na veliko i na malo; popravak motornih vozila i motocikla	8	5	3	7	6
Prijevoz i skladištenje	1	-	-	-	-
Djelatnosti pružanja smještaja te pripreme i usluživanja hrane	1	-	2	-	1
Informacije i komunikacije	-	-	1	4	1
Financijske djelatnosti i djelatnosti osiguranja	-	-	-	-	1

Administrativne i pomoćne uslužne djelatnosti	-	-	4	4	4
Javna uprava i obrana; obvezno socijalno osiguranje	2	2	3	3	-
Obrazovanje	6	6	5	6	5
Djelatnosti zdravstvene zaštite i socijalne skrbi	-	2	10	2	-
Ostale uslužne djelatnosti	-	-	-	1	-
Ukupno	20	20	28	29	26

Izvor: DZS

Prema podacima Hrvatskog zavoda za mirovinsko osiguranje o broju osiguranika mirovinskog sustava na dan 31. srpnja 2023. godine na području općine Rakovec ukupno je zaposleno 125 radnika, od čega je 51,2 % osiguranika zaposleno kod pravnih osoba, zatim slijede radnici kod fizičkih osoba u postotku od 30,4 %, te poljoprivrednici i obrtnici u postotku od 8,80 %.

Tablica 10. Osiguranici mirovinskog osiguranja prema osnovama osiguranja

Osnova osiguranja	Broj osiguranika	%
Radnici kod pravnih osoba	64	51,2
Obrtnici	11	8,8
Poljoprivrednici	11	8,8
Samostalne profesionalne djelatnosti	1	0,8
Radnici kod fizičkih osoba	38	30,4
Zaposleni kod međunarodnih organizacija i u inozemstvu	0	0
Produženo osiguranje	0	0
Ukupno	125	100

Izvor podataka: HZMO, stanje na dan 31.07.2023.

Tablica 11. Kretanje broja nezaposlenih osoba po godinama

Godina	12/2019.	12/2020.	12/2021.	12/2022.	11/2023.
Rakovec	13	30	15	13	12

Izvor: HZZ, Statistika on-line

Iz prethodne tablice vidljivo je kako u 2023. godini na području općine Rakovec došlo do neznatnog pada broja nezaposlenih osoba u odnosu na 2022. godinu, a broj nezaposlenih je smanjen je za 40% u odnosu na 2020. godinu. Uočava se pozitivni trend smanjivanja nezaposlenosti unazad pet godina.

Naredna tablica prikazuju strukturu nezaposlenih prema školskoj spremi, a iz nje je vidljivo da je najveći udio nezaposlenih osoba sa srednjom stručnom spremom, zatim slijede osobe sa završenom osnovnom školom i onda svi ostali. U usporedbi s prethodnim godinama zamjećuje se da nema nezaposlenih unazad tri godine u kategoriji bez škole i nezavršene osnovne škole.

Tablica 12. Obrazovna struktura nezaposlenih osoba po godinama

Godina	12/2019.	12/2020.	12/2021.	12/2022.	11/2023.
Bez škole i nezavršena osnovna škola	1	1	0	0	0
Završena osnovna škola	1	5	3	2	4
Srednja škola	9	22	11	6	7
Prvi stupanj fakulteta, stručni studij i viša škola	1	2	0	3	0
Fakultet, akademija, magisterij, doktorat	1	0	1	2	1
UKUPNO	13	30	15	13	12

Izvor: HZZ, Statistika on-line

3. SWOT ANALIZA

Gospodarstvo	
Snage	Slabosti
<ul style="list-style-type: none"> • Odlična povezanost općine sa ključnim cestovnim prometnicama u Republici Hrvatskoj i paneuropskim koridorima • Vrlo povoljan geografski položaj i blizina tržišta (Zagreb i ostali regionalni centri) • Kvalitetan i očuvan okoliš • Dobri uvjeti za razvoj seoskog turizma • Dobri uvjeti za razvoj ekološke poljoprivrede • Niže cijene zemljišta u odnosu na obližnja središta (Vrbovec, Zagreb i ostala središta) • Postojanje lokacija za razvoj gospodarstva i poduzetništva-poduzetnička zona 	<ul style="list-style-type: none"> • Nedovoljna financijska sredstva Općine • Nedovoljno razvijeno poduzetništvo i obrtništvo • Rascjepkano poljoprivredno zemljište • Djelomično izgrađen sustav odvodnje, pročišćavanja otpadnih i oborinskih voda • Nepotpuna vodoopskrbna i plinoopskrbna mreža • Nerazvijena turistička infrastruktura
Prilike	Prijetnje
<ul style="list-style-type: none"> • Razvoj poduzetništva zbog povoljnog geografskog i prometnog položaja • Blizina grada Zagreba kao potencijalnog tržišta za prodaju proizvoda i usluga • Uključivanje u programe i mjere poticanja ruralnog razvoja na razini EU, države i Zagrebačke županije • Korištenje fondova za financiranje i realizaciju razvojnih projekata 	<ul style="list-style-type: none"> • Nedostatak financijskih sredstava za sufinanciranje važnih razvojnih projekata od strane resornih ministarstava • Nestajanje obrta i samostalnih djelatnosti • Nestabilna porezna politika • Spora provedba operativnih razvojnih programa na nacionalnoj razini • Odljev stručnog i visokoobrazovanog stanovništva
Društvene djelatnosti	
Snage	Slabosti
<ul style="list-style-type: none"> • Kvalitetni uvjeti za provođenje odgojno-obrazovnih sadržaja u školi • Organiziran sustav obrazovanja • Dugogodišnja tradicija sporta • Postojanje interesa mladih za sportom 	<ul style="list-style-type: none"> • Nepostojanje dječjeg vrtića • Nedovoljna iskorištenost kulturnih potencijala u svrhu razvoja turizma
Prilike	Prijetnje
<ul style="list-style-type: none"> • Interes stanovnika za cjeloživotno učenje • Sufinanciranje projekata iz EU fondova 	<ul style="list-style-type: none"> • Pomanjkanje interesa za rad udruga • Niski stupanj korištenja obnovljivih izvora energije
Zaštita okoliša	
Snage	Slabosti
<ul style="list-style-type: none"> • Očuvana priroda i okoliš • Ekološki čisto prirodno okruženje • Mogućnosti razvoja ruralnog turizma 	<ul style="list-style-type: none"> • Nedostatno korištenje prirodne baštine kao razvojnog resursa
Prilike	Prijetnje
<ul style="list-style-type: none"> • Mogućnosti iskorištenja prostora za sport na otvorenom 	<ul style="list-style-type: none"> • Dolazak industrije i onečišćenje okoliša • Ugroženost šuma
Institucije	
Snage	Slabosti
<ul style="list-style-type: none"> • Kvalitetna komunikacija rukovodstva Općine sa stanovnicima (putem osobnih kontakata, oglasnih ploča, službene web 	<ul style="list-style-type: none"> • Nedovoljno educirani stručni kadar za provedbu projekata • Nedostatak financijskih sredstava

<p>stranice i službenog Glasnika Zagrebačke županije)</p> <ul style="list-style-type: none"> • Vrlo kvalitetna komunikacija i suradnja s Zagrebačkom županijom • Mogućnost povećanja prihoda povećanjem gospodarskih aktivnosti u poduzetničkoj zoni 	<ul style="list-style-type: none"> • Nedovoljna informiranost o mogućnostima financiranja projekata
Prilike	Prijetnje
<ul style="list-style-type: none"> • Mogućnosti povlačenja sredstava iz Europskih fondova 	<ul style="list-style-type: none"> • Prevelika centralizacija financijskih sredstava
Prostorno uređenje i infrastruktura	
Snage	Slabosti
<ul style="list-style-type: none"> • Donesen prostorni plan uređenja općine • Prostornim planom su predviđene lokacije za odvijanje poduzetničkih i gospodarskih aktivnosti • Postoji cjelovita elektroenergetska i telekomunikacijska mreža 	<ul style="list-style-type: none"> • Nije provedena potpuna plinovodna i vodovodna mreža na svim područjima općine • Ne postoji kanalizacijska mreža otpadnih i oborinskih voda
Prilike	Prijetnje
<ul style="list-style-type: none"> • Mogućnost financiranja predviđenih projekata iz fondova EU i sufinanciranja na državnoj i županijskoj razini • Suradnja sa okolnim općinama po pitanju realizacije većih projekata 	<ul style="list-style-type: none"> • Neriješeni imovinsko-pravni odnosi kao preduvjet za razvoj komunalne infrastrukture • Nedostatak vlastitih financijskih sredstava za realizaciju projekata bez sufinanciranja

4. STRATEŠKI OKVIR

4.1. Vizija

Vizija sadrži prikaz željenog i ciljanog stanja područja općine te daje odgovor na pitanje gdje se općina vidi u budućnosti.

Vizija Općine Rakovec je biti brendirana općina sa životnim standardom europskog prosjeka, u kojoj je razvijeno gospodarstvo (poljoprivreda i šumarstvo, turizam, malo i srednje gospodarstvo, aktiviranje poduzetničkih aktivnosti u komunalno opremljenoj poduzetničkoj zoni „Mlaka“) i koja odgovorno upravlja održivim, ekonomskim i ekološkim razvojem imajući u vidu dobrobit svojih stanovnika.

4.2. Posebni ciljevi, mjere i aktivnosti

Posebni ciljevi Općine predstavljaju skup mjerljivih, jasno formuliranih i međusobno sukladnih ishoda koji proizlaze iz analize područja. Odgovor su na prethodno identificirane potrebe te usmjereni na dostizanje ciljanog stanja prikazanoga u viziji.

Za potrebe provedbe Plana razvoja Općine Rakovec identificirana su 3 posebna cilja i 7 mjera koje su opisane u nastavku.

Posebni cilj 1: Konkurentno i inovativno gospodarstvo s naglaskom na razvoju ekološke poljoprivrede i turizma

Posebni cilj 2: Poboljšanje kvalitete života i zaštita okoliša na području općine Rakovec

Posebni cilj 3: Razvijena komunalna i prometna infrastruktura

U nastavku su prikazane mjere i aktivnosti pomoću koji će osigurati implementacija ovog Plana razvoja. Svaka aktivnost svrstana je u odgovarajući razvojnu mjeru i posebni cilj.

Važno je napomenuti da je hijerarhija mjera i aktivnosti izrađena s ciljem poboljšanja preglednosti koja će omogućiti bolje snalaženje onih dionika koji će ga provoditi te jednostavnije praćenje provedbe, no sve identificirane aktivnosti su u međusobnoj korelaciji te se nadopunjuju, iako možda nisu smještene unutar istog cilja.

POSEBNI CILJ 1 Konkurentno i inovativno gospodarstvo s naglaskom na razvoju ekološke poljoprivrede i turizma

Mjera 1.1. Razvoj poticajnog poduzetničkog okruženja

Aktivnosti 1.1.1. Unapređenje poduzetničke infrastrukture za razvoj poduzetništva

Aktivnost 1.1.2. Stvaranje uvjeta za razvoj poduzetništva

Mjera 1.2. Poticanje razvoja poljoprivrede s naglaskom na ekološku poljoprivredu

Aktivnost 1.2.1. Unapređenje uz restrukturiranje i modernizaciju poljoprivredne proizvodnje

Aktivnost 1.2.2. Edukacija i informiranje poljoprivrednih proizvođača

Aktivnost 1.2.3. Poticanje ekološke poljoprivredne proizvodnje

Aktivnost 1.2.4. Poticanje svih oblika ruralnog razvoja

Mjera 1.3. Poticanje razvoja turizma

Aktivnost 1.3.1. Uspostava ugostiteljsko-turističkih sadržaja na području Općine

Aktivnost 1.3.2. Turistička valorizacija prirodne i kulturne baštine

Aktivnost 1.3.3. Uređenje biciklističke rute

POSEBNI CILJ 2
Poboljšanje kvalitete
života i zaštita okoliša
na području općine
Rakovec

Mjera 2.1. Unapređenje društvenih djelatnosti i društvene
infrastrukture

Aktivnost 2.1.1. Poboljšanje uvjeta za izvođenje predškolskog i osnovnoškolskog obrazovanja

Aktivnost 2.1.2. Razvijanje i unaprjeđivanje društvene, sportske i rekreacijske infrastrukture, uređenje prostorija nogometnog kluba i nogometnog terena

Aktivnost 2.1.3. Očuvanje i obnova kulturne baštine

Aktivnost 2.1.4. Organizacija javnih, društvenih i kulturnih događanja i priredbi

Aktivnost 2.1.5. Uređenje dječjih igrališta, zelenih površina, parkova, i šetnica

Aktivnost 2.1.6. Jačanje kapaciteta Općine za korištenje fondova EU-a

Mjera 2.2. Razvoj civilnog društva

Aktivnost 2.2.1. Jačanje kapaciteta organizacija civilnog društva

Aktivnost 2.2.2. Pružanje podrške daljnjem jačanju organizacija civilnog društva

Mjera 2.3. Povećanje energetske učinkovitosti i korištenja
obnovljivih izvora energije

Aktivnost 2.3.1. Poticanje povećanja energetske učinkovitosti korištenjem obnovljivih izvora energije (OIE) u javnom i privatnom sektoru

Aktivnost 2.3.2. Energetska obnova zgrada za javne namjene

POSEBNI CILJ 3
Razvijena komunalna i
prometna
infrastruktura

Mjera 3.1. Razvoj i unapređenje javne infrastrukture

Aktivnost 3.1.1. Razvoj sustava vodoopskrbe

Aktivnost 3.1.2. Razvoj sustava odvodnje i pročišćavanja otpadnih voda

Aktivnost 3.1.3. Razvoj i unapređenje prometnica i javnih površina

Aktivnost 3.1.4. Razvoj ostale komunalne infrastrukture

POSEBNI CILJ 1: Konkurentno i inovativno gospodarstvo s naglaskom na razvoju ekološke poljoprivrede i turizma

POSEBNI CILJ	1. Konkurentno i inovativno gospodarstvo s naglaskom na razvoju ekološke poljoprivrede i turizma
MJERA	1.1. Razvoj poticajnog poduzetničkog okruženja
OPIS MJERE	U sklopu ove mjere, općina će se fokusirati na institucionalne i fizičke preduvjete za razvoj poduzetništva na području općine Rakovec. U smislu fizičke infrastrukture aktivnosti će biti usmjerene na daljnji razvoj komunalne i prometne infrastrukture u poduzetničkoj zoni Mlaka, te aktiviranje poduzetničkih aktivnosti u poduzetničkoj zoni.
AKTIVNOSTI	1.1.1. Unapređenje poduzetničke infrastrukture za razvoj poduzetništva 1.1.2. Stvaranje uvjeta za razvoj poduzetništva
NOSITELJ	Općina Rakovec, Zagrebačka županija
KORISNICI	Postojeći poduzetnici i potencijalni investitori
POKAZATELJI UČINKA	Postotak izgrađenosti komunalne i prometne infrastrukture u poduzetničkoj zoni Mlaka

POSEBNI CILJ	1. Konkurentno i inovativno gospodarstvo s naglaskom na razvoju ekološke poljoprivrede i turizma
MJERA	1.2. Poticanje razvoja poljoprivrede s naglaskom na ekološku poljoprivredu
OPIS MJERE	Poticati ekološku i integriranu poljoprivrednu proizvodnju, promocija proizvoda, poticanje poljoprivrednika na sudjelovanju u projektima LAG-ova, programima ruralnog razvoja i sajmovima. Održavanje edukacija za poljoprivrednike oko prijave na natječaje za mjere ruralnog razvoja. Restrukturiranje poljoprivredne proizvodnje u svrhu jačanja konkurentnosti na tržištu i poticanja učinkovitog korištenja prirodnih resursa uz očuvanje okoliša i tome slično.
AKTIVNOSTI	Aktivnost 1.2.1. Unapređenje uz restrukturiranje i modernizaciju poljoprivredne proizvodnje Aktivnost 1.2.2. Edukacija i informiranje poljoprivrednih proizvođača Aktivnost 1.2.3. Poticanje ekološke poljoprivredne proizvodnje Aktivnost 1.2.4. Poticanje svih oblika ruralnog razvoja
NOSITELJ	Općina Rakovec, Zagrebačka županija
KORISNICI	Poljoprivredna gospodarstva
POKAZATELJI UČINKA	Broj provedenih edukativnih aktivnosti Površine pod ekološkim nasadima

POSEBNI CILJ	1. Konkurentno i inovativno gospodarstvo s naglaskom na razvoju ekološke poljoprivrede i turizma
MJERA	1.3. Poticanje razvoja turizma
OPIS MJERE	Stvaranje ugostiteljsko-smještajnih kapaciteta s ciljem razvoja turističke ponude, održavanje manifestacija, promocija prirodne i kulturne baštine. Uređenje biciklističkih i pješačko-rekreacijskih staza te izgradnja vidikovca u Šambaru s ciljem podizanja turističke ponude i privlačenja turista u općinu Rakovec. Razvijanje sadržaja i usluge za posjetitelje uz mogućnost brendiranja.
AKTIVNOSTI	Aktivnost 1.3.1. Uspostava ugostiteljsko-turističkih sadržaja na području općine Aktivnost 1.3.2. Turistička valorizacija prirodne i kulturne baštine Aktivnost 1.3.3. Uređenje biciklističke rute

NOSITELJ	Općina Rakovec, Turistička zajednica Grada Vrbovca, Turistička zajednica Zagrebačke županije
KORISNICI	Poduzetnici u turizmu, posjetitelji
POKAZATELJI UČINKA	Broj provedenih ulaganja u turizam Broj turističkih događanja Broj posjetitelja

POSEBNI CILJ 2: Poboljšanje kvalitete života i zaštita okoliša na području općine Rakovec

POSEBNI CILJ	2. Poboljšanje kvalitete života i zaštita okoliša na području općine Rakovec
MJERA	2.1. Unaprjeđenje društvenih djelatnosti i društvene infrastrukture
OPIS MJERE	Opremanje predškolske i obrazovne infrastrukture informacijskim i komunikacijskim tehnologijama u svrhu poboljšanja kvalitete života, odgoja i obrazovanja. Izgradnja vrtića s ciljem modernizacije predškolskog obrazovanja i poticanja ostanka mladih obitelji u općini. Kontinuirano uređivanje i održavanje zelenih javnih površina, parkova i šetnica, te poučnih staza. Učinkovitije korištenje kapaciteta sportske dvorane u svrhu promicanja sporta i rekreacije u svim dobnim skupinama.
AKTIVNOSTI	Aktivnost 2.1.1. Poboljšanje uvjeta za izvođenje predškolskog i osnovnoškolskog obrazovanja Aktivnost 2.1.2. Razvijanje i unaprjeđivanje društvene, sportske i rekreacijske infrastrukture, uređenje prostorija nogometnog kluba i nogometnog terena Aktivnost 2.1.3. Očuvanje i obnova kulturne baštine Aktivnost 2.1.4. Organizacija javnih, društvenih i kulturnih događanja i priredbi Aktivnost 2.1.5. Uređenje dječjih igrališta, zelenih površina, parkova i šetnica i Aktivnost 2.1.6. Jačanje kapaciteta Općine za korištenje fondova EU-a
NOSITELJ	Općina Rakovec, Zagrebačka županija, Turistička zajednica Zagrebačke županije i grada Vrbovca, nadležno Ministarstvo, Razvojna agencija Zagrebačke županije
KORISNICI	Stanovnici općine, posjetitelji
POKAZATELJI UČINKA	Izgrađen vrtić Broj izgrađenih dječjih igrališta

POSEBNI CILJ	2. Poboljšanje kvalitete života i zaštita okoliša na području općine Rakovec
MJERA	2.2. Razvoj civilnog društva
OPIS MJERE	Ojačavanje učinkovitosti udruga, uključivanje u programe financirane EU fondovima, osiguravanje savjetodavne pomoći oko prijave na natječaje, sufinanciranje rada udruga, edukacije članova udruga. Općina će nastojati doprinijeti socijalnoj koheziji te unaprijediti uvjete za osobito osjetljive društvene skupine.
AKTIVNOSTI	Aktivnost 2.2.1. Jačanje kapaciteta organizacija civilnog društva Aktivnost 2.2.2. Pružanje podrške daljnjem jačanju organizacija civilnog društva
NOSITELJ	Općina Rakovec, Zagrebačka županija, nadležno Ministarstvo
KORISNICI	Stanovnici, članovi udruga
POKAZATELJI UČINKA	Broj održanih edukacija Broj prijavljenih projekata na EU fondove za razvoj civilnog društva
POSEBNI CILJ	2. Poboljšanje kvalitete života i zaštita okoliša na području općine Rakovec

MJERA	2.3. Povećanje energetske učinkovitosti i korištenja obnovljivih izvora energije
OPIS MJERE	Uspostavljanje okvira za poticanje i provođenje projekata energetske učinkovitosti. Informiranje poduzetnika oko prijave na natječaj sa svrhom poticanja na korištenje obnovljivih izvora energije s ciljem smanjenja troškova poslovanja i jačanja konkurentnosti na tržištu, a ujedno i zaštitom okoliša na području općine Rakovec.
AKTIVNOSTI	Aktivnost 2.3.1. Poticanje povećanja energetske učinkovitosti korištenjem obnovljivih izvora energije (OIE) u javnom i privatnom sektoru Aktivnost 2.3.2. Energetska obnova zgrada za javne namjene
NOSITELJ	Općina, Zagrebačka županija, nadležno Ministarstvo, REGEA
KORISNICI	Stanovnici, Poduzetnici
POKAZATELJI UČINKA	Broj energetske obnovljenih zgrada Broj energetske obnovljenih kućanstava

POSEBNI CILJ 3: Razvijena komunalna i prometna infrastruktura

POSEBNI CILJ	3. Razvijena komunalna i prometna infrastruktura
MJERA	3.1. Razvoj i unapređenje javne infrastrukture
OPIS MJERE	Izgradnja kanalizacijskog sustava s pročišćavateljem u svrhu razvoja sustava odvodnje i pročišćavanja otpadnih voda i uređenje javnih površina i tome slično. Svrha mjere je podići kvalitetu života na području općine, ujedno i štititi okoliš. Izgradnja nogostupa i asfaltiranje javnih prometnica. Rekonstrukcija prometnica s ciljem jačanja sigurnosti u prometu. Proširenje mjesnog groblja i izgradnju nove mrtvačnice.
AKTIVNOSTI	Aktivnost 3.1.1. Razvoj sustava vodoopskrbe Aktivnost 3.1.2. Razvoj sustava odvodnje i pročišćavanja otpadnih voda Aktivnost 3.1.3. Razvoj i unapređenje prometnica i javnih površina Aktivnost 3.1.4. Razvoj ostale komunalne infrastrukture
NOSITELJ	Općina, Zagrebačka županija
KORISNICI	Stanovnici
POKAZATELJI UČINKA	Duljina kilometara izgrađene infrastrukture vodoopskrbe i odvodnje Duljina kilometara uređenih javnih prometnica

4.3. Popis ključnih pokazatelja ishoda

Za svaki posebni cilj određeni su pokazatelji ishoda koji predstavljaju kvantitativni i kvalitativni mjerljivi podatak koji omogućuje praćenje, izvješćivanje i vrednovanje uspješnosti u postizanju određenog posebnog cilja.

Tablica u nastavku prikazuje pokazatelje ishoda za svaki od tri posebna cilja identificirana unutar strateškog okvira Plana razvoja Općine Rakovec za period 2023.-2030. godine. Pokazateljima ishoda postavljena je ciljana vrijednost čije će ostvarenje pokazati uspješnost provedbe ovog akta strateškog planiranja. Pokazatelji ishoda odabrani su iz Biblioteke pokazatelja kojeg uspostavlja i održava Koordinacijsko tijelo u sustavu strateškog planiranja, a koriste ga tijela zadužena za izradu, provedbu i praćenje provedbe akata strateškog planiranja.

Posebni cilj 1: Konkurentno i inovativno gospodarstvo s naglaskom na razvoju ekološke poljoprivrede i turizma

Pokazatelj ishoda	Izvor	Jedinica mjere	Početna vrijednost	Ciljana vrijednost (2030.)
OI.02.13.47 Zaposleni u pravnim osobama u određenoj mikroregiji	Državni zavod za statistiku (DZS)	Broj	26 (2022.)	45
OI.02.12.78 Udio poljoprivrednika u ukupnom broju osiguranika Hrvatskog zavoda za mirovinsko osiguranje, po županiji	HZMO/ FINA	%	8,8 (2023.)	8,2
OI.02.12.77 Subjekti upisani u Upisnik poljoprivrednih proizvođača	Agencija za plaćanje u poljoprivredi, ribarstvu i ruralnom razvoju	Broj	190 (2022.)	182

Posebni cilj 2: Poboljšanje kvalitete života i zaštita okoliša na području općine Rakovec

Pokazatelj ishoda	Izvor	Jedinica mjere	Početna vrijednost	Ciljana vrijednost (2030.)
OI.02.2.12 Postotak stanovništva školske dobi upisane u osnovno obrazovanje (1.-8. razred)	Državni zavod za statistiku DZS-EUROSTAT	%	52 (2021./2022.)	64
OI.02.2.60 Broj dječjih vrtića i drugih pravnih osoba koje ostvaruju programe predškolskog odgoja	Državni zavod za statistiku (DZS)	Broj	0	1
OI.02.3.66 Vitalni indeks (broj živorođenih na 100 umrlih)	Državni zavod za statistiku (DZS)	Indeks	41,7 (2022.)	56,2

Posebni cilj 3: Razvijena komunalna i prometna infrastruktura

Pokazatelj ishoda	Izvor	Jedinica mjere	Početna vrijednost	Ciljana vrijednost (2030.)
OI.02.6.64 Sakupljena količina odvojenog komunalnog otpada u sklopu javne usluge	Ministarstvo gospodarstva i održivog razvoja	Tona	65,75 (2021.)	73,4

4.4. Razvojni projekti Općine Rakovec

U tablici 13. naveden je popis razvojnih projekata Općine Rakovec za razdoblje 2023.-2030. godine.

Tablica 13. Popis projekata Općine Rakovec za razdoblje 2023.-2030. godine

R.br.	Naziv projekta	Vrijednost projekta (EUR)
1	Projektiranje i izgradnja dječjeg vrtića	950.000,00
2	Gradnja nogostupa	475.000,00
3	Uređenje javnih površina	1.100.000,00
4	Modernizacija nerazvrstanih cesta	650.000,00
5	Obnova društvenih domova	300.000,00
6	Dodatna ulaganja u cilju energetske učinkovitosti i obnovljivih izvora električne energije, gradnja solarnih elektrana na objektima javne namjene	500.000,00
7	Informatizacija uredskog poslovanja	50.000,00
8	Rekonstrukcija sakralnih objekata	50.000,00
9	Uređenje autobusnih stajališta	20.000,00
10	Izgradnja odvodnje	700.000,00
11	Izgradnja mostova na području Općine Rakovec	300.000,00
12	Nabava novog vatrogasnog vozila	40.000,00
13	Uređenje groblja (Proširenje mjesnog groblja)	150.000,00
14	Izgradnja biciklističke staze	400.000,00
15	Projektiranje i izgradnja vidikovca u Šambaru	150.000,00
16	Izgradnja vatrogasne garaže	220.000,00
UKUPNO		6.055.000,00

Obrazac projekta – razrada projektnog prijedloga

1.	Naziv projekta	
2.	Nositelj projekta	
3.	Posebni cilj	
4.	Mjera	
5.	Aktivnost	
6.	Opis projekta	
7.	Rezultat projekta	
8.	Lokacija projekta	
9.	Razina pripremljenosti projekta (projektna ideja/projektna dokumentacija u izradi/projekt spreman za provedbu)	
10.	Tip projekta	

11.	Korisnici	
12.	Planirano trajanje	
13.	Planirani početak provedbe	
14.	Planirani završetak provedbe	
15.	Vrijednost projekta	
16.	Izvori financiranja	

U daljnjem tekstu opisana je struktura obrazaca razvojnih projekata. Dana su objašnjenja radi lakšeg praćenja dokumenta, izbjegavanja nesporazuma i snalaženja u pojedinim razvojnim mjerama.

Naziv razvojnog projekta prikazuje osnovno značenje projekta razvoja.

Nositelj projekta definira provedbeno tijelo ili investitora u projektu.

Posebni cilj – definira se posebni cilj iz Plana razvoja. Posebni ciljevi definiraju se na radnoj skupini. U praksi, plan razvoja sadrži od tri do pet posebnih ciljeva. Važno je utvrditi kojem cilju pripada pojedini projekt.

Mjera - svaki pojedini posebni cilj unutar sebe ima razrađene mjere. Kao i posebni ciljevi, svaki prioritet se utvrđuje na radnoj skupini. U pravilu se utvrđuju dvije do četiri mjere unutar pojedinog posebnog cilja.

Aktivnost – svaka mjera unutar sebe ima razrađene aktivnosti. Kao i mjere, aktivnosti se utvrđuju na radnoj skupini. U pravilu se utvrđuju dvije do šest aktivnosti unutar pojedine mjere.

Opis projekta – opis projekta ukratko opisuje planirani projekt.

Rezultat - opis rezultata provedbe projekta.

Lokacija projekta - definira lokaciju provedbe projekta.

Razina pripremljenosti projekta – definira trenutnu pripremljenost projekta (projektna ideja/projektna dokumentacija u izradi/projekt spreman za provedbu).

Tip projekta- definira vrstu investicije (izgradnja, opremanje, sanacija, ...)

Korisnici - opisuje korisnike provedbe projekta.

Planirano trajanje – definira se vremenski okvir (broj godina) za provedbu projekta.

Planirani početak provedbe – definira se planirani početak provedbe projekta.

Planirani završetak provedbe - definira se planirani završetak provedbe projekta.

Vrijednost projekta pokazuje cjelokupan planirani iznos koji treba uložiti za provedbu projekta.

Izvori financiranja - prikazuju iz kojih se izvora sredstava planira financirati provedba projekta.

Projekti

1.	Naziv projekta	Projektiranje i izgradnja dječjeg vrtića
2.	Nositelj projekta	Općina Rakovec
3.	Posebni cilj	2. Poboljšanje kvalitete života i zaštita okoliša na području općine Rakovec
4.	Mjera	2.1. Unapređenje društvenih djelatnosti i društvene infrastrukture
5.	Aktivnost	2.1.1. Poboljšanje uvjeta za izvođenje predškolskog i osnovnoškolskog obrazovanja
6.	Opis projekta	Izgradnja i opremanje dječjeg vrtića za 32 djece, te podizanje razine i kvalitete života i razvoj društvene infrastrukture.
7.	Rezultat projekta	Izgrađen i opremljen dječji vrtić za 32 djece.
8.	Lokacija projekta	Rakovec
9.	Razina pripremljenosti projekta (projektna ideja/projektna dokumentacija u izradi/projekt spreman za provedbu)	Projektna dokumentacija u izradi
10.	Tip projekta	Izgradnja i opremanje
11.	Korisnici	Djeca
12.	Planirano trajanje	2 godine
13.	Planirani početak provedbe	2023.
14.	Planirani završetak provedbe	2025.
15.	Vrijednost projekta	950.000,00 EUR
16.	Izvori financiranja	Općinski proračun
		Zagrebačka županija
		Proračun RH
		EU fondovi

1.	Naziv projekta	Gradnja nogostupa
2.	Nositelj projekta	Općina Rakovec
3.	Posebni cilj	3. Razvijena komunalna i prometna infrastruktura
4.	Mjera	3.1. Razvoj i unapređenje javne infrastrukture
5.	Aktivnost	3.1.3. Razvoj i unapređenje prometnica i javnih površina
6.	Opis projekta	Gradnja nogostupa uz županijske ceste na području općine Rakovec u mjestima gdje još nije izgrađen.
7.	Rezultat projekta	Izgrađen nogostupi na području općine Rakovec.
8.	Lokacija projekta	Općina Rakovec
9.	Razina pripremljenosti projekta (projektna ideja/projektna dokumentacija u izradi/projekt spreman za provedbu)	Projektna dokumentacija u izradi/projekt spreman za provedbu
10.	Tip projekta	Izgradnja
11.	Korisnici	Stanovništvo općine
12.	Planirano trajanje	3 godine
13.	Planirani početak provedbe	2023.
14.	Planirani završetak provedbe	2026.
15.	Vrijednost projekta	475.000,00 EUR
16.	Izvori financiranja	Općinski proračun
		Zagrebačka županija
		EU fondovi

1.	Naziv projekta	Uređenje javnih površina
2.	Nositelj projekta	Općina Rakovec
3.	Posebni cilj	2. Poboljšanje kvalitete života i zaštita okoliša na području općine Rakovec
4.	Mjera	2.1. Unapređenje društvenih djelatnosti i društvene infrastrukture
5.	Aktivnost	2.1.5. Uređenje zelenih površina, parkova, šetnica i poučnih staza
6.	Opis projekta	Uređenjem javnih površina Općine Rakovec izgradili bi se i opremili parkovi, dječja igrališta i zelene površine.
7.	Rezultat projekta	Uređena dječja igrališta, parkovi i zelene površine.
8.	Lokacija projekta	Općina Rakovec
9.	Razina pripremljenosti projekta (projektna ideja/projektna dokumentacija u izradi/projekt spreman za provedbu)	Projektna dokumentacija u izradi
10.	Tip projekta	Izgradnja i opremanje
11.	Korisnici	Stanovništvo općine
12.	Planirano trajanje	8 godina
13.	Planirani početak provedbe	2023.
14.	Planirani završetak provedbe	2030.
15.	Vrijednost projekta	1.100.000,00 EUR
16.	Izvori financiranja	Općinski proračun
		Zagrebačka županija
		Proračun RH
		EU fondovi

1.	Naziv projekta	Modernizacija nerazvrstanih cesta
2.	Nositelj projekta	Općina Rakovec
3.	Posebni cilj	3 Razvijena komunalna i prometna infrastruktura
4.	Mjera	3.1. Razvoj i unapređenje javne infrastrukture
5.	Aktivnost	3.1.3. Razvoj i unapređenje prometnica i javnih površina
6.	Opis projekta	Modernizacija, sanacija i asfaltiranje nerazvrstanih cesta u naseljima Rakovec, Baničevac, Brezani, Dropčevac, Dvorišće, Goli Vrh, Hruškovec, Hudovo, Kolenica, Lipnica, Mlaka, Valetić. Projekt će se provoditi etapno kroz planirano razdoblje provedbe.
7.	Rezultat projekta	Modernizacija nerazvrstanih cesta na području Općine Rakovec.
8.	Lokacija projekta	Rakovec, Baničevac, Brezani, Dropčevac, Dvorišće, Goli Vrh, Hruškovec, Hudovo, Kolenica, Lipnica, Mlaka, Valetić
9.	Razina pripremljenosti projekta (projektna ideja/projektna dokumentacija u izradi/projekt spreman za provedbu)	Projektna dokumentacija u izradi
10.	Tip projekta	Izgradnja
11.	Korisnici	Stanovništvo općine
12.	Planirano trajanje	8 godina
13.	Planirani početak provedbe	2023.
14.	Planirani završetak provedbe	2030.
15.	Vrijednost projekta	650.000.00 EUR
16.	Izvori financiranja	Općinski proračun
		Zagrebačka županija
		Proračun RH
		EU fondovi

1.	Naziv projekta	Obnova društvenih domova
2.	Nositelj projekta	Općina Rakovec
3.	Posebni cilj	2. Poboljšanje kvalitete života i zaštita okoliša na području općine Rakovec
4.	Mjera	2.1. Unapređenje društvenih djelatnosti i društvene infrastrukture
5.	Aktivnost	2.1.2. Razvijanje i unaprjeđivanje društvene, sportske i rekreacijske infrastrukture
6.	Opis projekta	Uređenje društvenih domova na području Općine Rakovec.
7.	Rezultat projekta	Uređeni i opremljeni društveni domovi na području Općine Rakovec.
8.	Lokacija projekta	Općina Rakovec
9.	Razina pripremljenosti projekta (projektna ideja/projektna dokumentacija u izradi/projekt spreman za provedbu)	Projektna ideja
10.	Tip projekta	Izgradnja i opremanje
11.	Korisnici	Stanovništvo općine
12.	Planirano trajanje	5 godine
13.	Planirani početak provedbe	2023.
14.	Planirani završetak provedbe	2028.
15.	Vrijednost projekta	300.000,00 EUR
16.	Izvori financiranja	Općinski proračun
		Zagrebačka županija
		EU fondovi

1.	Naziv projekta	Dodatna ulaganja u cilju energetske učinkovitosti i obnovljivih izvora električne energije, gradnja solarnih elektrana na objektima javne namjene
2.	Nositelj projekta	Općina Rakovec
3.	Posebni cilj	2. Pобољшanje kvalitete života i zaštita okoliša na području općine Rakovec
4.	Mjera	2.3. Povećanje energetske učinkovitosti i korištenja obnovljivih izvora energije
5.	Aktivnost	2.3.2. Energetska obnova zgrada za javne namjene
6.	Opis projekta	Izvođenje građevinskih radova sa ciljem veće energetske učinkovitosti te smanjenjem potrošnje energije, gradnja solarnih elektrana na zgradama javne namjene.
7.	Rezultat projekta	Smanjenje potrošnje energije te smanjenje režijskih troškova zgrada javne namjene.
8.	Lokacija projekta	Općina Rakovec
9.	Razina pripremljenosti projekta (projektna ideja/projektna dokumentacija u izradi/projekt spreman za provedbu)	Projektna ideja
10.	Tip projekta	Izgradnja i opremanje
11.	Korisnici	Stanovništvo općine
12.	Planirano trajanje	4 godine
13.	Planirani početak provedbe	2024.
14.	Planirani završetak provedbe	2027.
15.	Vrijednost projekta	500.000 EUR
16.	Izvori financiranja	Općinski proračun
		Zagrebačka županija
		Proračun RH
		EU fondovi

1.	Naziv projekta	Informatizacija uredskog poslovanja
2.	Nositelj projekta	Općina Rakovec
3.	Posebni cilj	2. Poboljšanje kvalitete života i zaštita okoliša na području općine Rakovec
4.	Mjera	2.1. Unapređenje društvenih djelatnosti i društvene infrastrukture
5.	Aktivnost	2.1.6. Jačanje kapaciteta Općine za korištenje fondova EU-a
6.	Opis projekta	Nabava nove informatičke opreme i informatičkih programa za potrebe djelatnika općinske uprave.
7.	Rezultat projekta	Informatizacija uredskog poslovanja i novi informacijski sustav koji će osigurati učinkovite, integrirane i automatizirane poslovne procese, usklađene sa zakonskim propisima.
8.	Lokacija projekta	Rakovec
9.	Razina pripremljenosti projekta (projektna ideja/projektna dokumentacija u izradi/projekt spreman za provedbu)	Projektna ideja
10.	Tip projekta	Opremanje i nabava informatičkih programa
11.	Korisnici	Djelatnici općinske uprave Rakovec
12.	Planirano trajanje	2 godina
13.	Planirani početak provedbe	2023.
14.	Planirani završetak provedbe	2024.
15.	Vrijednost projekta	50.000,00 EUR
16.	Izvori financiranja	Općinski proračun
		Proračun RH

1.	Naziv projekta	Rekonstrukcija sakralnih objekata
2.	Nositelj projekta	Općina Rakovec
3.	Posebni cilj	2. Poboljšanje kvalitete života i zaštita okoliša na području općine Rakovec
4.	Mjera	2.1. Unapređenje društvenih djelatnosti i društvene infrastrukture
5.	Aktivnost	2.1.3. Očuvanje i obnova kulturne baštine
6.	Opis projekta	Radovi na rekonstrukciji sakralnih objekata u cilju očuvanja kulturne i sakralne baštine Općine Rakovec.
7.	Rezultat projekta	Rekonstruirani i obnovljeni sakralni objekti.
8.	Lokacija projekta	Općina Rakovec
9.	Razina pripremljenosti projekta (projektna ideja/projektna dokumentacija u izradi/projekt spreman za provedbu)	Projektna ideja
10.	Tip projekta	Restauratorski radovi
11.	Korisnici	Stanovništvo općine
12.	Planirano trajanje	5 godina
13.	Planirani početak provedbe	2023.
14.	Planirani završetak provedbe	2027.
15.	Vrijednost projekta	50.000,00 EUR
16.	Izvori financiranja	Općinski proračun
		Zagrebačka županija
		Proračun RH

1.	Naziv projekta	Uređenje autobusnih stajališta
2.	Nositelj projekta	Općina Rakovec
3.	Posebni cilj	3. Razvijena komunalna i prometna infrastruktura
4.	Mjera	3.1. Razvoj i unapređenje javne infrastrukture
5.	Aktivnost	3.1.3. Razvoj i unapređenje prometnica i javnih površina
6.	Opis projekta	Popravlak i uređenje autobusnih stajališta.
7.	Rezultat projekta	Popravljena i uređena autobusna stajališta.
8.	Lokacija projekta	Općina Rakovec
9.	Razina pripremljenosti projekta (projektna ideja/projektna dokumentacija u izradi/projekt spreman za provedbu)	Projektna ideja
10.	Tip projekta	Uređenje i opremanje
11.	Korisnici	Stanovništvo općine
12.	Planirano trajanje	5 godina
13.	Planirani početak provedbe	2023.
14.	Planirani završetak provedbe	2027.
15.	Vrijednost projekta	20.000,00 EUR
16.	Izvori financiranja	Općinski proračun
		Zagrebačka županija
		EU fondovi

1.	Naziv projekta	Izgradnje odvodnje
2.	Nositelj projekta	Općina Rakovec
3.	Posebni cilj	3. Razvijena komunalna i prometna infrastruktura
4.	Mjera	3.1. Razvoj i unapređenje javne infrastrukture
5.	Aktivnost	3.1.2. Razvoj sustava odvodnje i pročišćavanja otpadnih voda
6.	Opis projekta	Izgradnjom sustava odvodnje želi se poboljšati kvalitetu života stanovnika općine Rakovec.
7.	Rezultat projekta	Izgrađen sustav odvodnje.
8.	Lokacija projekta	Općina Rakovec
9.	Razina pripremljenosti projekta (projektna ideja/projektna dokumentacija u izradi/projekt spreman za provedbu)	Projektna ideja
10.	Tip projekta	Izgradnja i opremanje
11.	Korisnici	Stanovništvo općine
12.	Planirano trajanje	6 godine
13.	Planirani početak provedbe	2025.
14.	Planirani završetak provedbe	2030.
15.	Vrijednost projekta	700.000,00 EUR
16.	Izvori financiranja	Općinski proračun
		Zagrebačka županija
		EU fondovi

1.	Naziv projekta	Izgradnja mostova na području Općine Rakovec
2.	Nositelj projekta	Općina Rakovec
3.	Posebni cilj	3. Razvijena komunalna i prometna infrastruktura
4.	Mjera	3.1. Razvoj i unapređenje javne infrastrukture
5.	Aktivnost	3.1.3. Razvoj i unapređenje prometnica i javnih površina
6.	Opis projekta	Projektom je predviđena izgradnja mostova u okviru izgradnje i rekonstrukcija cesta.
7.	Rezultat projekta	Izgrađen mostovi.
8.	Lokacija projekta	Općina Rakovec
9.	Razina pripremljenosti projekta (projektna ideja/projektna dokumentacija u izradi/projekt spreman za provedbu)	Projektna ideja
10.	Tip projekta	Izgradnja
11.	Korisnici	Stanovništvo općine
12.	Planirano trajanje	6 godina
13.	Planirani početak provedbe	2024.
14.	Planirani završetak provedbe	2029.
15.	Vrijednost projekta	300.000,00 EUR
16.	Izvori financiranja	Općinski proračun
		Zagrebačka županija
		Proračun RH
		EU fondovi

1.	Naziv projekta	Nabava novog vatrogasnog vozila
2.	Nositelj projekta	Općina Rakovec, DVD Rakovec
3.	Posebni cilj	2. Poboljšanje kvalitete života i zaštita okoliša na području općine Rakovec
4.	Mjera	2.2. Razvoj civilnog društva
5.	Aktivnost	2.2.1. Jačanje kapaciteta organizacija civilnog društva
6.	Opis projekta	Nabava novog vatrogasnog vozila za potrebe DVD Rakovec.
7.	Rezultat projekta	Nabavljeno novo vatrogasno vozilo.
8.	Lokacija projekta	Rakovec
9.	Razina pripremljenosti projekta (projektna ideja/projektna dokumentacija u izradi/projekt spreman za provedbu)	Projektna ideja
10.	Tip projekta	Nabava opreme
11.	Korisnici	DVD, stanovništvo općine
12.	Planirano trajanje	1 godina
13.	Planirani početak provedbe	2023.
14.	Planirani završetak provedbe	2024.
15.	Vrijednost projekta	40.000,00 EUR
16.	Izvori financiranja	Općinski proračun
		Zagrebačka županija
		EU fondova

1.	Naziv projekta	Uređenje groblja (Proširenje mjesnog groblja)
2.	Nositelj projekta	Općina Rakovec
3.	Posebni cilj	3. Razvijena komunalna i prometna infrastruktura
4.	Mjera	3.1. Razvoj i unapređenje javne infrastrukture
5.	Aktivnost	3.1.4. Razvoj ostale komunalne infrastrukture
6.	Opis projekta	Proširenje mjesnog groblja i izgradnja nove mrtvačnice.
7.	Rezultat projekta	Proširenje mjesnog groblja Rakovec.
8.	Lokacija projekta	Rakovec
9.	Razina pripremljenosti projekta (projektna ideja/projektna dokumentacija u izradi/projekt spreman za provedbu)	Projektna ideja
10.	Tip projekta	Izgradnja i opremanje
11.	Korisnici	Stanovništvo općine
12.	Planirano trajanje	6 godine
13.	Planirani početak provedbe	2024.
14.	Planirani završetak provedbe	2029.
15.	Vrijednost projekta	150.000,00 EUR
16.	Izvori financiranja	Općinski proračun
		Zagrebačka županija
		Proračun RH
		EU fondovi

1.	Naziv projekta	Izgradnja biciklističke staze
2.	Nositelj projekta	Općina Rakovec
3.	Posebni cilj	1. Konkurentno i inovativno gospodarstvo s naglaskom na razvoju ekološke poljoprivrede i turizma
4.	Mjera	1.3. Poticanje razvoja turizma
5.	Aktivnost	1.3.3. Uređenje biciklističke rute
6.	Opis projekta	Gradnja biciklističke staze u svrhu razvoja i unaprjeđenja sadržaja i infrastrukture u turizmu.
7.	Rezultat projekta	Biciklistička staza uz županijske, lokalne i nerazvrstane ceste u cilju promoviranja ciklo turizma i prirodnih ljepota.
8.	Lokacija projekta	Općina Rakovec
9.	Razina pripremljenosti projekta (projektna ideja/projektna dokumentacija u izradi/projekt spreman za provedbu)	Projektna ideja
10.	Tip projekta	Izgradnja
11.	Korisnici	Stanovništvo općine
12.	Planirano trajanje	4 godina
13.	Planirani početak provedbe	2027.
14.	Planirani završetak provedbe	2030.
15.	Vrijednost projekta	400.000,00 EUR
16.	Izvori financiranja	Općinski proračun
		Zagrebačka županija
		EU fondovi

1.	Naziv projekta	Projektiranje i izgradnja vidikovca u Šambaru
2.	Nositelj projekta	Općina Rakovec
3.	Posebni cilj	1. Konkurentno i inovativno gospodarstvo s naglaskom na razvoju ekološke poljoprivrede i turizma
4.	Mjera	1.3. Poticanje razvoja turizma
5.	Aktivnost	1.3.2. Turistička valorizacija prirodne i kulturne baštine
6.	Opis projekta	Projektiranje i izgradnja vidikovca u Šambaru s ciljem podizanja turističke ponude i privlačenja turista u općinu Rakovec.
7.	Rezultat projekta	Izgrađen vidikovac.
8.	Lokacija projekta	Šambar
9.	Razina pripremljenosti projekta (projektna ideja/projektna dokumentacija u izradi/projekt spreman za provedbu)	Projektna ideja
10.	Tip projekta	Izgradnja
11.	Korisnici	Stanovništvo općine
12.	Planirano trajanje	2 godina
13.	Planirani početak provedbe	2026.
14.	Planirani završetak provedbe	2028.
15.	Vrijednost projekta	150.000,00 EUR
16.	Izvori financiranja	Općinski proračun
		Zagrebačka županija
		EU fondovi

1.	Naziv projekta	Izgradnja vatrogasne garaže
2.	Nositelj projekta	Općina Rakovec
3.	Posebni cilj	2. Pобољшanje kvalitete života i zaštita okoliša na području općine Rakovec
4.	Mjera	2.2. Razvoj civilnog društva
5.	Aktivnost	2.2.1. Jačanje kapaciteta organizacija civilnog društva
6.	Opis projekta	Projektiranje i izgradnja vatrogasne garaže u Rakovcu.
7.	Rezultat projekta	Izgrađena garaža
8.	Lokacija projekta	Rakovec
9.	Razina pripremljenosti projekta (projektna ideja/projektna dokumentacija u izradi/projekt spreman za provedbu)	Projektna ideja
10.	Tip projekta	Izgradnja
11.	Korisnici	DVD, stanovništvo općine
12.	Planirano trajanje	3 godine
13.	Planirani početak provedbe	2023
14.	Planirani završetak provedbe	2025
15.	Vrijednost projekta	220.000,00 EUR
16.	Izvori financiranja	Općinski proračun
		Zagrebačka županija
		Proračun RH
		EU fondovi

5. USKLAĐENOST PLANA RAZVOJA OPĆINE RAKOVEC S RELEVANTNIM AKTIMA STRATEŠKOG PLANIRANJA

5.1. Usklađenost s Nacionalnom razvojnom strategijom Hrvatske do 2030.

Nacionalna razvojna strategija Republike Hrvatske do 2030. predstavlja krovni nacionalni strateški dokument i sveobuhvatni akt strateškog planiranja kojim se dugoročno usmjerava razvoj društva i gospodarstva u svim važnim pitanjima za RH koja time dobiva okvir za razvoj do 2030.g. Elemente strateškog okvira čine vizija Hrvatske u 2030.g., razvojni smjerovi i strateški ciljevi.

NRS-om su identificirane ključne strateške odrednice razvoja i razvojni smjerovi RH do 2030.g. kako slijedi:

1. Održivo gospodarstvo i društvo
2. Jačanje otpornosti na krize
3. Zelena i digitalna tranzicija
4. Ravnomjeran regionalni razvoj

Plan razvoja usklađen je s Nacionalnom razvojnom strategijom Republike Hrvatske do 2030.g. sa svim strateškim odrednicama razvoja, a ponajprije s odrednicom održivog gospodarstva i društva, jačanjem otpornosti na krize te zelenom i digitalnom tranzicijom.

Najvažniji strateški ciljevi Hrvatske do 2030.g. koji su najrelevantniji za implementaciju ovog Plana razvoja Općine Rakovec za razdoblje 2023.-2030. godine su:

- **STRATEŠKI CILJ 1.** „Konkurentno i inovativno gospodarstvo“
- **STRATEŠKI CILJ 2.** „Obrazovani i zaposleni ljudi“
- **STRATEŠKI CILJ 5.** „Zdrav, aktivan i kvalitetan život“
- **STRATEŠKI CILJ 8.** „Ekološka i energetska tranzicija za klimatsku neutralnost“
- **STRATEŠKI CILJ 9.** „Samodostatnost u hrani i razvoj biogospodarstva“
- **STRATEŠKI CILJ 13.** „Jačanje regionalne konkurentnosti“

Prikaz usklađenosti prioriteta Plana razvoja s Nacionalnom razvojnom strategijom RH do 2030.g. dat je u sljedećoj tablici.

MJERA PLANA RAZVOJA	USKLAĐENOST S STRATEŠKIM CILJEVIMA NACIONALNE RAZVOJNE STRATEGIJE 2030.
Mjera 1.1. Razvoj poticajnog poduzetničkog okruženja	Strateški cilj 1. „Konkurentno i inovativno gospodarstvo“
Mjera 1.2. Poticanje razvoja poljoprivrede s naglaskom na ekološku poljoprivredu	Strateški cilj 9. „Samodostatnost u hrani i razvoj biogospodarstva“
Mjera 1.3. Poticanje razvoja turizma	
Mjera 2.1. Unapređenje društvenih djelatnosti i društvene infrastrukture	Strateški cilj 2. „Obrazovani i zaposleni ljudi“
Mjera 2.2. Razvoj civilnog društva	Strateški cilj 5. Zdrav, aktivan i kvalitetan život
Mjera 2.3. Povećanje energetske učinkovitosti i korištenja obnovljivih izvora energije	Strateški cilj 8. „Ekološka i energetska tranzicija za klimatsku neutralnost“

Mjera 3.1. Razvoj i unapređenje javne infrastrukture	Strateški cilj 8. „Ekološka i energetska tranzicija za klimatsku neutralnost“ Strateški cilj 13. „Jačanje regionalne konkurentnosti“
--	---

5.2. Usklađenost s Planom razvoja Zagrebačke županije za period 2021.- 2027.

Plan razvoja Zagrebačke županije za period 2021.- 2027. najvažniji je srednjoročni akt strateškog planiranja i budućeg razvoja Zagrebačke županije kojim se omogućuje priprema i provedba važnih projekata i mjera s ciljem daljnjeg razvoja

Planom razvoja Zagrebačke županije identificirani su sljedeći posebni ciljevi razvoja Zagrebačke županije:

1. Povećati konkurentnost i društvenu odgovornost gospodarstva
2. Zelena županija čiji se razvoj temelji na ekološkoj i inovativnoj proizvodnji hrane i razvoju pametnih sela
3. Poboľjšati infrastrukturu i kvalitetu života održivim korištenjem prirodnih resursa i kulturnih dobara
4. Razvijati ljudske resurse i unaprijediti upravljanje razvojem

Najvažnije mjere Plana razvoja Zagrebačke županije za period 2021.- 2027. koje su najrelevantnije za implementaciju Plana razvoja Općine Rakovec za razdoblje 2023.-2030. godine su:

- **Mjera 1.1.** Razvoj poticajnog poduzetničkog okruženja
- **Mjera 1.2.** Razvoj kontinentalnog turizma
- **Mjera 2.1.** Razvoj ekološke proizvodnje hrane
- **Mjera 3.1.** Korištenje obnovljivih izvora energije i energetska učinkovitost
- **Mjera 3.2.** Prilagodba na učinke klimatskih promjena
- **Mjera 3.3.** Razvijena komunalna i prometna infrastruktura
- **Mjera 3.4.** Visoka kvaliteta urbanog i prirodnog okruženja
- **Mjera 3.5.** Zaštita okoliša i održivo korištenje prirodnih vrijednosti
- **Mjera 3.6.** Zaštita i održivo korištenje kulturnih vrijednosti
- **Mjera 4.1.** Otvorena i učinkovita županijska, lokalna samouprava
- **Mjera 4.3.** Unapređenje odgojno-obrazovnih usluga

Prikaz usklađenosti prioriteta Plana razvoja s Planom razvoja Zagrebačke župani za period 2021.- 2027. dat je u sljedećoj tablici.

MJERA PLANA RAZVOJA	USKLAĐENOST S MJERAMA PLANA RAZVOJA ZAGREBAČKE ŽUPANIJE 2021.-2027.
Mjera 1.1. Razvoj poticajnog poduzetničkog okruženja	Mjera 1.1. Razvoj poticajnog poduzetničkog okruženja
Mjera 1.2. Poticanje razvoja poljoprivrede s naglaskom na ekološku poljoprivredu	Mjera 1.2. Razvoj kontinentalnog turizma Mjera 2.1. Razvoj ekološke proizvodnje hrane
Mjera 1.3. Poticanje razvoja turizma	
Mjera 2.1. Unapređenje društvenih djelatnosti i društvene infrastrukture	Mjera 3.1. Korištenje obnovljivih izvora energije i energetska učinkovitost Mjera 3.2. Prilagodba na učinke klimatskih promjena

<p>Mjera 2.2. Razvoj civilnog društva</p> <p>Mjera 2.3. Povećanje energetske učinkovitosti i korištenja obnovljivih izvora energije</p>	<p>Mjera 3.3. Razvijena komunalna i prometna infrastruktura</p> <p>Mjera 3.4. Visoka kvaliteta urbanog i prirodnog okruženja</p> <p>Mjera 3.5. Zaštita okoliša i održivo korištenje prirodnih vrijednosti</p> <p>Mjera 3.6. Zaštita i održivo korištenje kulturnih vrijednosti</p> <p>Mjera 4.1. Otvorena i učinkovita županijska, lokalna samouprava</p> <p>Mjera 4.3. Unapređenje odgojno-obrazovnih usluga</p>
<p>Mjera 3.1. Razvoj i unapređenje javne infrastrukture</p>	<p>Mjera 3.3. Razvijena komunalna i prometna infrastruktura</p>

6. PROVEDBA I PRAĆENJE PLANA RAZVOJA

6.1. Praćenje provedbe Plana razvoja

Usvajanjem Plana razvoja Općine Rakovec za razdoblje 2023.-2030. godine od strane Općinskog vijeća Općine Rakovec započinje provedbeno razdoblje, koje je usuglašeno kroz razvojnu viziju i strateški okvir Plana razvoja Općine Rakovec za razdoblje 2023.-2030. godine.

Za provedbu Plana razvoja nadležna je Općina Rakovec na čelu s načelnicom kao odgovornom osobom. Općina provodi strateške mjere samostalno ili u koordinaciji s proračunskim korisnicima i partnerskim institucijama kako je definirano planom provedbe.

Plan razvoja je strateški razvojni dokument koji obuhvaća sve segmente života na području Općine Rakovec te zahtijeva blisku suradnju općinskih institucija s civilnim društvom i privatnim sektorom te drugim razinama vlasti i javnim tijelima izvan područja Općine Rakovec, te je od izuzetne važnosti osigurati uključenost svih relevantnih dionika te usmjerenost prema zajednički usuglašenim strateškim ciljevima.

Za provedbu strateških razvojnih projekata potrebno je utvrditi financijski okvir, odnosno ograničena financijska sredstva rasporediti na projekte i aktivnosti koji će u najvećoj mjeri doprinijeti dostizanju zadanih ciljeva i rezultata. U tom smislu, važno je definirati proračunske mogućnosti Općine Rakovec u kontekstu raspoloživih sredstava za ulaganja u razvojne projekte na godišnjoj razini.

Uz raspoloživost financijskih resursa, ključni faktor provedbe su institucionalni kapaciteti i ljudski resursi, stoga je važno osigurati opće shvaćanje utvrđenih posebnih ciljeva među ključnim dionicima kao i utvrditi jasnu raspodjelu zadataka i odgovornosti u pojedinim područjima, kako bi se osigurala stručnost, odnosno detaljna upućenost i poznavanje problematike pri provedbi svakog pojedinog projekta i potrebne kompetencije za njihovu realizaciju.

Konačno, za uspješnost provedbe Plana razvoja izuzetno je značajna uključenost civilnog društva, čije djelovanje, aktivnosti, programi i projekti doprinose uspostavljanju bolje suradnje između privatnog i javnog sektora te javnog sektora i samih građana. Upravo je zato važna kvalitetna komunikacijska strategija i otvorenost javnih dionika prema stanovnicima i medijima, koja će osigurati razmatranje različitih aspekata svake pojedine problematike i osigurati sinergiju raznolikih znanja i iskustava, čime će se pridonijeti odabiru najboljih rješenja i modela za provedbu projekata i aktivnosti kojima se ostvaruju zadani posebni ciljevi.

Informiranje i komunikacija sa zainteresiranom javnošću

Tijekom postupka pripreme Plana razvoja Općine Rakovec odvijala se suradnja između radne skupine, djelatnika Općine i Razvojne agencije Zagrebačke županije te su pribavljena mišljenja na svaki pripremljeni dio dokumenta, kao i na završni Nacrt.

Sve informacije i dokumenti koji će nastati na temelju ovog Plana razvoja bit će objavljeni na internetskim stranicama Općine Rakovec (www.rakovec.hr), po potrebi putem medija i drugih dostupnih oblika komunikacije, što će dodatno doprinijeti jačanju transparentnosti u radu Općine Rakovec.

6.2. Financijski okvir za provedbu Plana razvoja

Financijskim okvirom Plana razvoja Općine Rakovec prikazuje se struktura sredstava potrebnih za provedbu pojedinih aktivnosti (mjera) Plana, kao i strateških projekata za cjelokupno razdoblje provedbe 2023. – 2030. Ukupni financijski okvir za provedbu Plana razvoja iznosi 9.793.500 EUR-a.

Izvori financiranja su:

- državni proračun
- županijski proračun
- lokalni proračun
- sredstva u sklopu strukturnih i investicijskih fondova i mehanizama pomoći Europske unije
- javna poduzeća

Tablica 14. Financijski okvir za provedbu Plana razvoja

Naziv posebnog cilja	Procjena potrebnih sredstava do kraja provedbe Plana razvoja (EUR)	Izvori financiranja				
		Državni proračun	Županijski proračun	Lokalni proračun	EU sredstva	Javna poduzeća
Posebni cilj 1: Konkurentno i inovativno gospodarstvo s naglaskom na razvoju ekološke poljoprivrede i turizma	423.200	21.160	42.320	42.320	296.240	21.160
Posebni cilj 2: Poboljšanje kvalitete života i zaštita okoliša na području općine Rakovec	6.384.200	1.596.050	1.276.840	638.420	2.872.890	0
Posebni cilj 3: Razvijena komunalna i prometna infrastruktura	2.986.100	298.610	447.915	597.220	1.343.745	298.610
Ukupno	9.793.500	1.915.820	1.767.075	1.277.960	4.512.875	319.770

Prezentirani podaci o financijskim iznosima i alokacijama sredstava koja se očekuju iz lokalnog, županijskog i državnog proračuna te EU fondova i javnih poduzeća su u trenutku pripreme ovog dokumenta indikativni i temeljeni na konzultacijama s predlagateljima/nositeljima projekata i najboljim mogućim procjenama budućih fiskalnih i ekonomskih trendova. U tom smislu valja naglasiti da je financijski, kao i dinamički (terminski) plan provedbe temeljni alat praćenja i upravljanja procesom provedbe Plana razvoja te je kao takav podložan temeljitom nadzoru, kao i prilagodbi i promjenama.

7. ZAKLJUČAK

Plan razvoja Općine Rakovec ključan je dokument strateškog planiranja u periodu od 2023. do 2030. godine. Izrađen je na temelju analize stanja koja je izvršena krajem 2022.g. te u 2023.g., u konačnici s ciljem identifikacije problema i potreba s kojima se Općina suočava, kao i snaga i prilika koje može iskoristiti u budućem razvoju.

Kroz viziju i strategiju razvoja, Općina je identificirala svoj strateški smjer razvoja, dok su konkretni koraci identificirani u okviru pripadajućih mjera i aktivnosti. Konkretni, pak, projekti Općine prikazani su u popisu razvojnih projekata koja će se ažurirati i dopunjavati sukladno potrebama i postignutim rezultatima.

Fondovi EU-a će, prema očekivanjima Općine i popisu razvojnih projekata, biti jedan od ključnih izvora financiranja, stoga će biti potrebno u daljnjem periodu ojačati kapacitete Općine za njihovo korištenje u segmentu pripreme i provedbe projekata. Cilj je osigurati što je veći mogući iznos financiranja projekata upravo iz ovog izvora, kako bi se smanjio financijski pritisak na Proračun te oslobodila sredstva za daljnja ulaganja.

Provedbom Plana razvoja doprinijet će se približavanje vizije koju je Općina formulirala kroz provedbu konkretnih ulaganja/projekata i jačanje kapaciteta dionika iz svih sektora.

Sve navedeno će u konačnici imati pozitivan utjecaj na kvalitetu života lokalnoga stanovništva, što i jest cilj svake odgovorne javne vlasti.

PRILOZI

POPIS SLIKA

1. Položaj Zagrebačke županije u klasifikaciji prostornih jedinica za statistiku (NUTS) - 2021.
2. Administrativni ustroj Zagrebačke županije
3. Poduzetnička zona Mlaka

POPIS TABLICA

1. Broj stanovnika prema naseljima
2. Rokovi i koraci u izradi proračuna
3. Broj učenika na početku školske godine
4. Tipologija poljoprivrednih gospodarstava
5. Poljoprivredno zemljište prema vrstama upotrebe
6. Prikaz financijskih rezultata poslovanja poduzetnika općine Rakovec 2018.-2022. godine (EUR)
7. Broj poduzetnika s obzirom na djelatnost u 2022. godini
8. Top 5 poduzetnika prema ostvarenoj neto dobiti u 2022.godini sa sjedištem u općini Rakovec
9. Broj zaposlenih po djelatnostima u pravnim osobama
10. Osiguranici mirovinskog osiguranja prema osnovama osiguranja
11. Kretanje broja nezaposlenih osoba po godinama
12. Obrazovna struktura nezaposlenih osoba po godinama
13. Popis projekata Općine Rakovec za razdoblje 2023.-2030. godine
14. Financijski okvir za provedbu Plana razvoja

POPIS KRATICA

ARKOD	Sustav identifikacije zemljišnih parcela
DGU	Državna geodetska uprava
DVD	Dobrovoljno vatrogasno društvo
DZS	Državni zavod za statistiku
EU	Europska unija
EUROSTAT	Statistički ured Europske unije
FINA	Financijska agencija
GIS	Geografski informacijski sustav
Ha	Hektar
HZMO	Hrvatski zavod za mirovinsko osiguranje
HZZ	Hrvatski zavod za zapošljavanje
JLS	Jedinica lokalne samouprave
KM ²	Kvadratni kilometar
kV	Kilovat
Mbit/s	Megabit u sekundi
NRS	Nacionalna razvojna strategija
NUTS	Nomenklatura prostornih jedinica za statistiku
OIE	Obnovljivi izvori energije
OPG	Obiteljsko poljoprivredno gospodarstvo
REGEA	Regionalna energetska agencija Sjeverozapadne Hrvatske
RH	Republika Hrvatska
SC	Strateški cilj
STEM	Science=znanosť; Technology=tehnologija; Engineering=inženjerstvo; Mathematics=matematika
SWOT	Strengths =snaga; Weaknesses = slabosti; Opportunities = prilike; Threats = prijetnje
VSS	Visoka stručna sprema

Prilog 1. Predložak za izradu Plana razvoja Općine Rakovec za razdoblje 2023.-2030.

NOSITELJ IZRADE AKTA:		Općina Rakovec			NAZIV AKTA:	Plan razvoja Općine Rakovec za razdoblje 2023.-2030.				ROK VAŽENJA AKTA:	2023.-2030.			
Popis posebnih ciljeva														
Redni broj posebnog cilja	Strateški cilj NRS-a 2030.	Pokazatelj učinka NRS-a 2030.	Naziv cilja sektorske/ višesektorske strategije	Naziv i ciljna vrijednost pokazatelja učinka sektorske/ višesektorske strategije	NAZIV POSEBNOG CILJA	Pokazatelj ishoda	Jedinica mjere	Početna vrijednost pokazatelja ishoda	Ciljna vrijednost pokazatelja ishoda	Ukupan procijenjeni trošak provedbe posebnog cilja (€)	Planirani izvor financiranja u proračunu JP(R)S	Doprinos zelenoj tranziciji (DA/NE)	Doprinos digitalnoj transformaciji (DA/NE)	Doprinos cilju održivog razvoja - SDG
1	SC 1. Konkurentno i inovativno gospodarstvo	BDP po stanovniku prema paritetu kupovne moći, u % prosjeka EU-a	N/P	N/P	Konkurentno i inovativno gospodarstvo s naglaskom na razvoju ekološke poljoprivrede i turizma	OI.02.13.47 Zaposleni u pravnim osobama u određenoj mikroregiji	Broj	26 (2022.)	45	423.200	A07 JAČANJE GOSPODARSTVA	DA	DA	SDG 8 Promicati ravnomjieran, uključivi i održivi gospodarski rast, punu i produktivnu zaposlenost i dostojan posao za sve SDG 2 Iskorijeniti glad, osigurati dostatne količine hrane i borbu prehranu te promicati održivu poljoprivredu
	SC 9. Samodostatnost u hrani i razvoj biogospodarstva	Produktivnost rada u poljoprivredi				OI.02.12.78 Ukio poljoprivrednika u ukupnom broju osiguranika Hrvatskog zavoda za mirovinsko osiguranje, po županiji	%	8,8 (2023.)	8,2					
						OI.02.12.77 Subjekti upisani u Upisnik poljoprivrednih proizvođača	Broj	190 (2022.)	182					
2	SC 2. Obrazovani i zaposleni ljudi	Obuhvat djece od 4 godine do početka obveznog obrazovanja (predškolski odgoj)	N/P	N/P	Poboljšanje kvalitete života i zaštita okoliša na području općine Rakovec	OI.02.2.12 Postotak stanovništva školske dobi upisane u osnovno obrazovanje (1.-8. razred)	%	52 (2021./2022.)	64	6.384.200	A01 JAVNA UPRAVA I ADMINISTRACIJA; A05 UPRAVLJANJE IMOVINOM; A06 PROSTORNO UREĐENJE I UNAPREĐENJE STANOVANJA; A09 ZAŠTITA OKOLIŠA; A10 ORGANIZIRANJE I PROVOĐENJE ZAŠTITE I SPASAVANJA; A11 ZAŠTITA, OČUVANJE I UNAPREĐENJE ZDRAVLJA; A12 PROMICANJE KULTURE; A13 OSRAŽDANJE; A14 PREDŠKOLSKI ODGOJ; A15 RAZVOJ SPORTA I REKREACIJE; A16 RAZVOJ CIVILNOG DRUŠTVA; A18 SOCIJALNA SKRB	DA	DA	SDG 4 Osigurati uključivo i praveditno obrazovanje i promicati prilike za cjeloživotno učenje svim ljudima
						OI.02.2.60 Broj dječjih vrtića i drugih pravnih osoba koje ostvaruju programe predškolskog odgoja	Broj	0	1					
						OI.02.3.66 Vitalni indeks (broj živorođenih na 100 umrlih)	Indeks	41,7 (2022.)	56,2					
3	SC 8. Ekološka i energetska tranzicija za klimatsku neutralnost	Stopa recikliranja komunalnog otpada	N/P	N/P	Razvijena komunalna i prometna infrastruktura	OI.02.6.64 Sakupljena količina odvojenog komunalnog otpada u sklopu javne usluge	Tona	65,75 (2021.)	73,4	2.986.100	A03 RAZVOJ I UPRAVLJANJE SUSTAVA VODOOPSKRBE, ODVOĐENJE; A04 GRADNJA I ODRŽAVANJE KOMUNALNE INFRASTRUKTURE	DA	DA	SDG 9 Izgraditi otpornu infrastrukturu, promicati uključivu i održivu industrijalizaciju i poticati inovacije